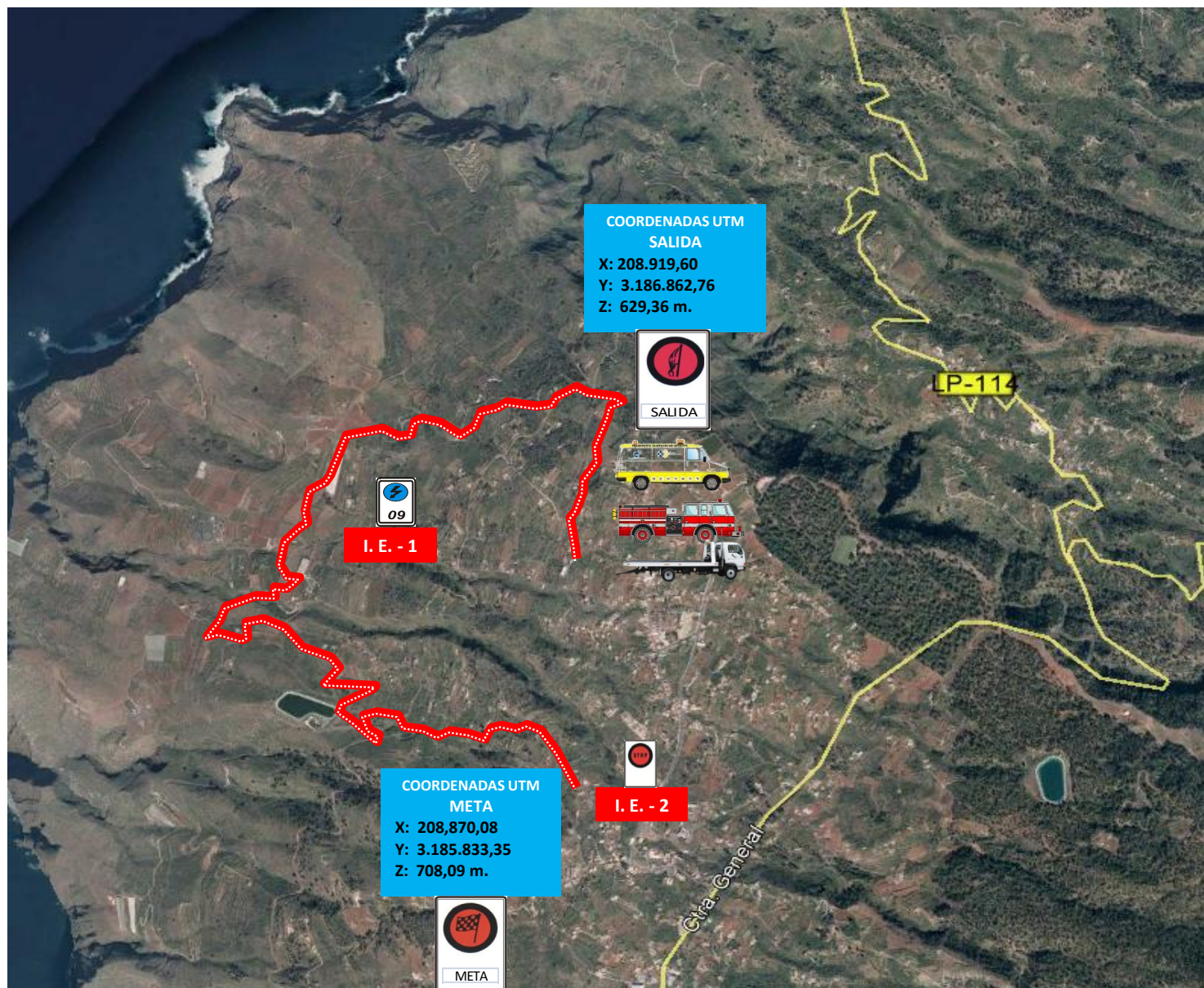


T.C. RESPIRA_PUNTAGORDA (6,07 Kmts.)



	CIERRE	CINTAS	"S"	V.I.P. / G.C.	"000"	"00"	"0"	1	APERTURA
		 Orvecame <small>Organización Vehículos Calentados Motor</small>	 Orvecame <small>Organización Vehículos Calentados Motor</small>	 Orvecame <small>Organización Vehículos Calentados Motor</small>	 Orvecame <small>Organización Vehículos Calentados Motor</small>	 Orvecame <small>Organización Vehículos Calentados Motor</small>	 Orvecame <small>Organización Vehículos Calentados Motor</small>		
T.C. 1	8:10	8:10	8:35	8:45	8:50	8:55	9:00	9:10	10:30
T.C. 4	11:25	11:25	11:50	12:00	12:05	12:10	12:15	12:25	13:40
T.C. 7	14:40	14:40	15:05	15:15	15:20	15:25	15:30	15:40	16:55

I. E.

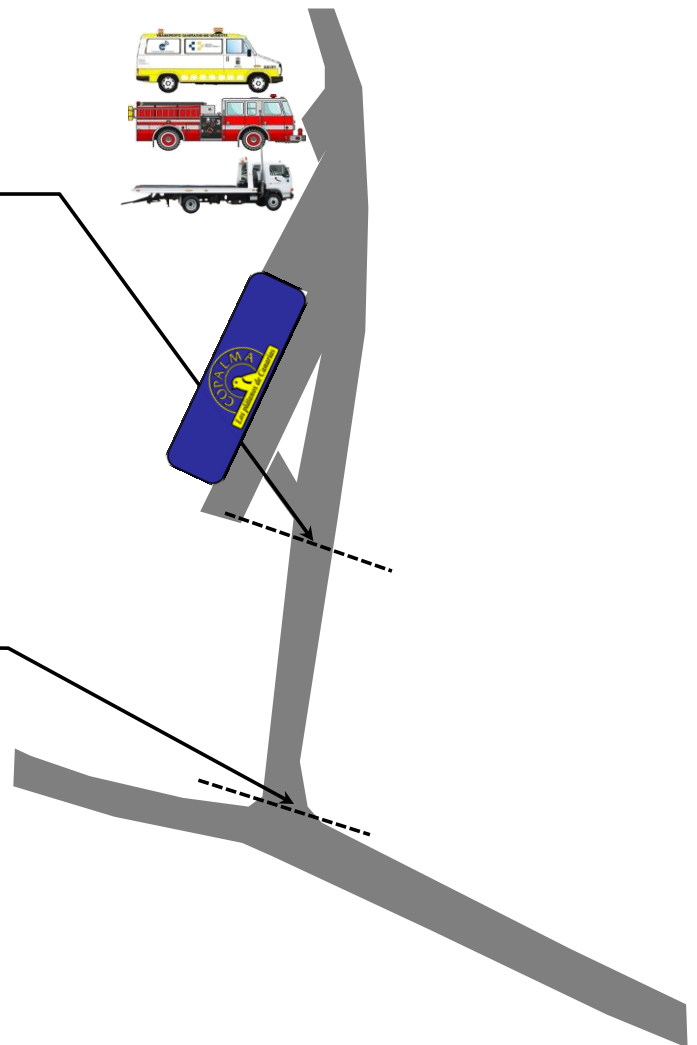
ITINERARIOS DE EVACUACIÓN

T.C. 1,4 y 7 RESPIRA_PUNTAGORDA

PLANO DE SALIDA



▲
25 mts.

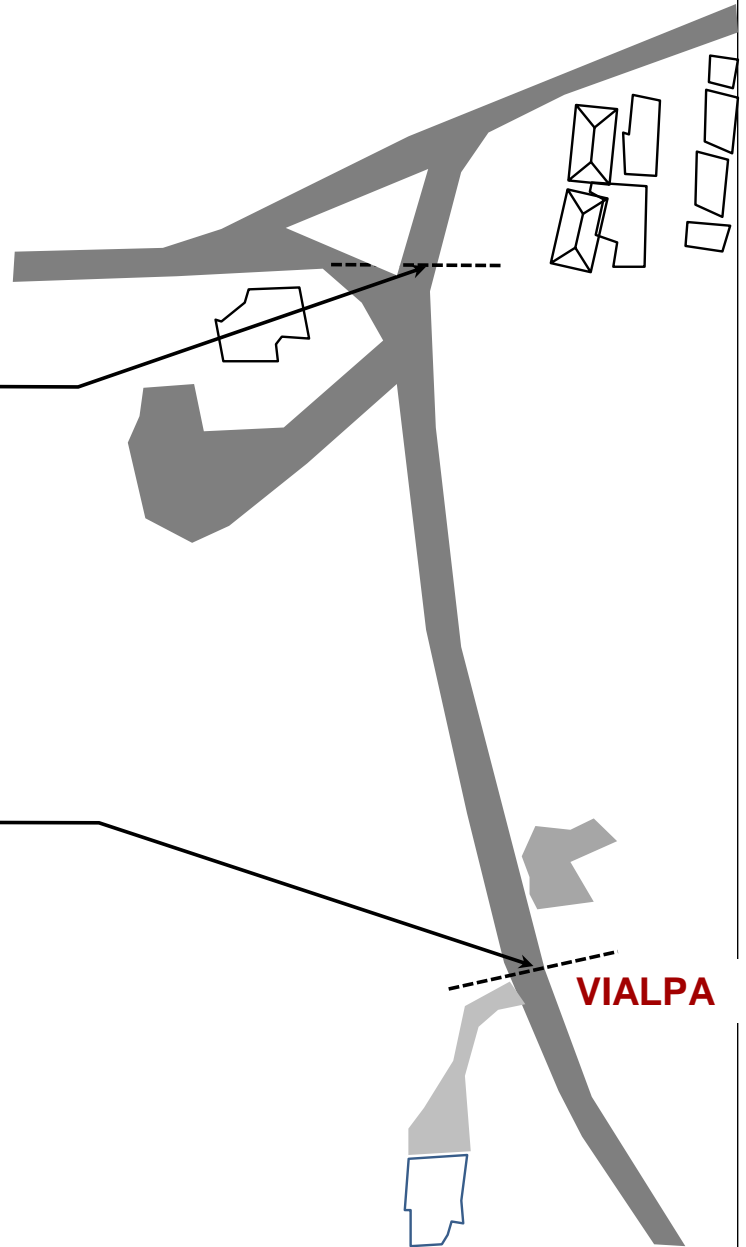


T.C. 1,4 y 7 RESPIRA_PUNTAGORDA

PLANO DE META

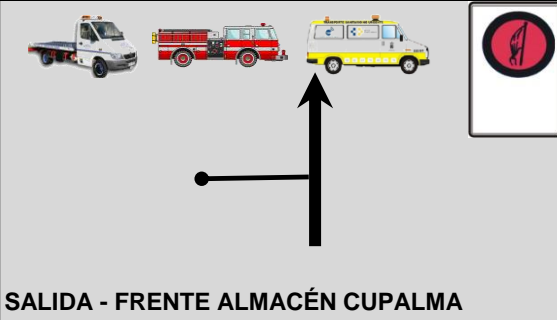

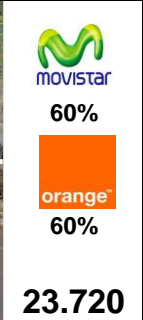
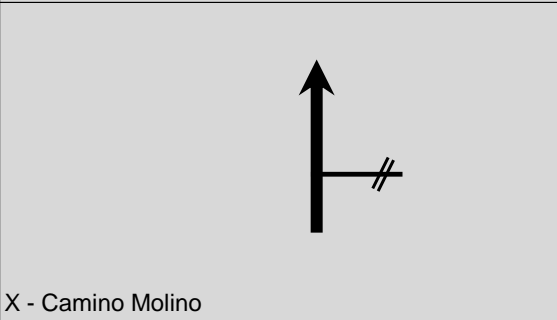

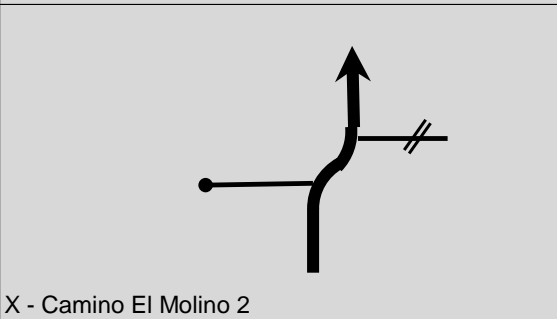

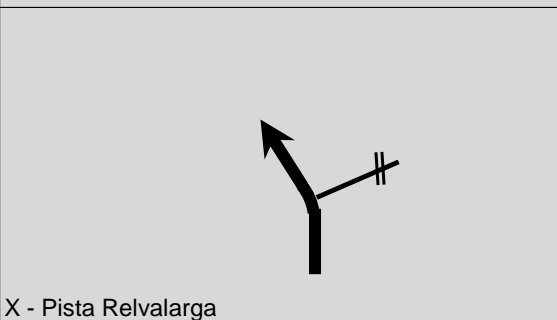

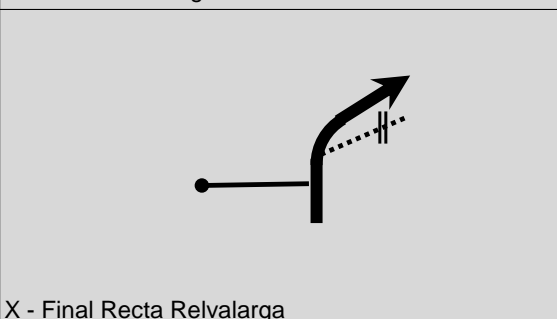



▲
150 mts.



2ª, 3ª y 4ª SECCION		3º, 7º y 11º SECTOR		TC 1,4 y 7		CH 2,5 y 8	
DISTANCIA	TIEMPO	PROMEDIO	Frente Almacén CUPALMA			Frente Pino	
23.720 mts	42 min	33,89 Km/h	TC RESPIRA_PUNTAGORDA			6,070 Kmts.	

KILOMETROS		DIRECCION	INFORMACION	KM. TOTATES REGRESIVOS
TOTAL	PARCIAL			

00.000	00.000	 <p>SALIDA - FRENTE ALMACÉN CUPALMA</p>		 <p>23.720</p>
00.150	00.150	 <p>X - Camino Molino</p>		<p>23.570</p>
00.210	00.060	 <p>X - Camino El Molino 2</p>		<p>23.510</p>
00.490	00.280	 <p>X - Pista Relvalarga</p>		<p>23.230</p>
00.770	00.280	 <p>X - Final Recta Relvalarga</p>		<p>22.950</p>

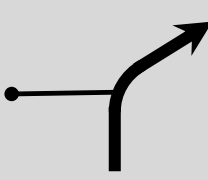

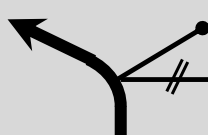

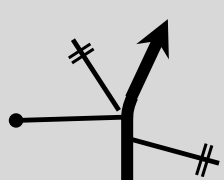

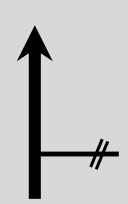

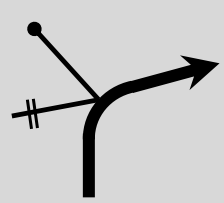

2ª, 3ª y 4ª SECCION		3º, 7º y 11º SECTOR		TC 1,4 y 7		CH 2,5 y 8	
DISTANCIA		TIEMPO		Frente Almacén CUPALMA		Frente Pino	
23.720 mts		42 min		33,89 Km/h		6,070 Kmts.	
				TC RESPIRA_PUNTAGORDA			

KILOMETROS		DIRECCION	INFORMACION	KM. TOTATES REGRESIVOS
TOTAL	PARCIAL			

00.860	00.090	X - Pista El Canal				22.860
00.950	00.090	X - Pista Alegría				22.770
01.340	00.390	Los Morritos (ojo cambio de rasante)				22.380
01.400	00.060	Morongas				22.320
01.560	00.160	X - Morongas Antigua Salida				22.160

2ª, 3ª y 4ª SECCION		3º, 7º y 11º SECTOR		TC 1,4 y 7		CH 2,5 y 8	
DISTANCIA	TIEMPO	PROMEDIO	Frente Almacén CUPALMA			Frente Pino	
23.720 mts	42 min	33,89 Km/h	TC RESPIRA_PUNTAGORDA			6,070 Kmts.	

KILOMETROS		DIRECCION	INFORMACION	KM. TOTATES REGRESIVOS
TOTAL	PARCIAL			

01.880	00.320	 <p>Comienzo descenso tubos</p>	 <p>07</p>	21.840
02.090	00.210	 <p>X - Montaña de Matos</p>	 <p>08</p>	21.630
02.290	00.200	 <p>X - Invernaderos</p>		21.430
02.470	00.180	 <p>X - Los Cercados - Helipuerto</p>		21.250
02.560	00.090	 <p>X - Barranco de las Animas</p>	 <p>09</p>	21.160

2ª, 3ª y 4ª SECCION		3º, 7º y 11º SECTOR		TC 1,4 y 7		CH 2,5 y 8	
DISTANCIA		TIEMPO		PROMEDIO		Frente Almacén CUPALMA	
23.720 mts		42 min		33,89 Km/h		Frente Pino	
TC RESPIRA_PUNTAGORDA						6,070 Kmts.	

KILOMETROS		DIRECCION	INFORMACION	KM. TOTATES REGRESIVOS
TOTAL	PARCIAL			

02.720	00.160	X - La Lomada			21.000
02.820	00.100	X - Las Lajes (Invernadero)			20.900
02.900	00.080	X - Las Lajes - Pista Barranco			20.820
03.040	00.140	El Canal			20.680
03.280	00.240	X - Acceso Los Palomares (Casa Amarilla)			20.440





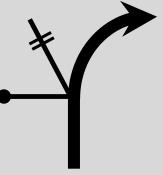


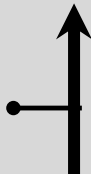




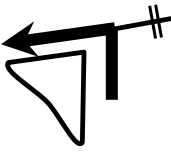







2ª, 3ª y 4ª SECCION		3º, 7º y 11º SECTOR		TC 1,4 y 7		CH 2,5 y 8	
DISTANCIA	TIEMPO	PROMEDIO	Frente Almacén CUPALMA			Frente Pino	
23.720 mts	42 min	33,89 Km/h	TC RESPIRA_PUNTAGORDA			6,070 Kmts.	

KILOMETROS		DIRECCION	INFORMACION	KM. TOTATES REGRESIVOS
TOTAL	PARCIAL			

03.470	00.190	X - Bajamar			20.250
04.090	00.620	X - Iglesia San Mauro			19.630
04.250	00.160	X - La Charcha			19.470
04.620	00.370	X - El Canal - Dos Pistas			19.100
05.000	00.380	Montaña Abreu			18.720







2ª, 3ª y 4ª SECCION		3º, 7º y 11º SECTOR		TC 1,4 y 7		CH 2,5 y 8	
DISTANCIA		TIEMPO		PROMEDIO		Frente Almacén CUPALMA	
23.720 mts		42 min		33,89 Km/h		Frente Pino	
TC RESPIRA_PUNTAGORDA						6,070 Kmts.	

KILOMETROS		DIRECCION	INFORMACION	KM. TOTATES REGRESIVOS
TOTAL	PARCIAL			

05.600	00.600	 Montaña Medina	 	 18.120
05.675	00.075	 X - Los Cavacos		 18.045
06.070	00.395	 META TC - FRENTE ALMACEN VIALPA	 	 60%  60% 17.650
06.220	00.150	ITINERARIO DE EVACUACION 1  C. STOP - EXTENSION AGRARIA	  	 60%  60% 17.500
06.570	00.350	 X - LP 1 Dirección Las Tricias - Garafía		17.150

2ª, 3ª y 4ª SECCION		3º, 7º y 11º SECTOR		TC 1,4 y 7		CH 2,5 y 8	
DISTANCIA		TIEMPO		PROMEDIO		Frente Almacén CUPALMA	
23.720 mts		42 min		33,89 Km/h		TC RESPIRA_PUNTAGORDA	
						Antes Barranquito	
						6,070 Kmts.	

KILOMETROS		DIRECCION	INFORMACION	KM. TOTATES REGRESIVOS
TOTAL	PARCIAL			

09.470	02.900	 X - LP 114 Dirección Las Tricias		14.250
19.270	09.800	 X - Cueva de Agua (BUS)		04.450
23.720	04.450	 CH - CUEVA DE AGUA		00.000 