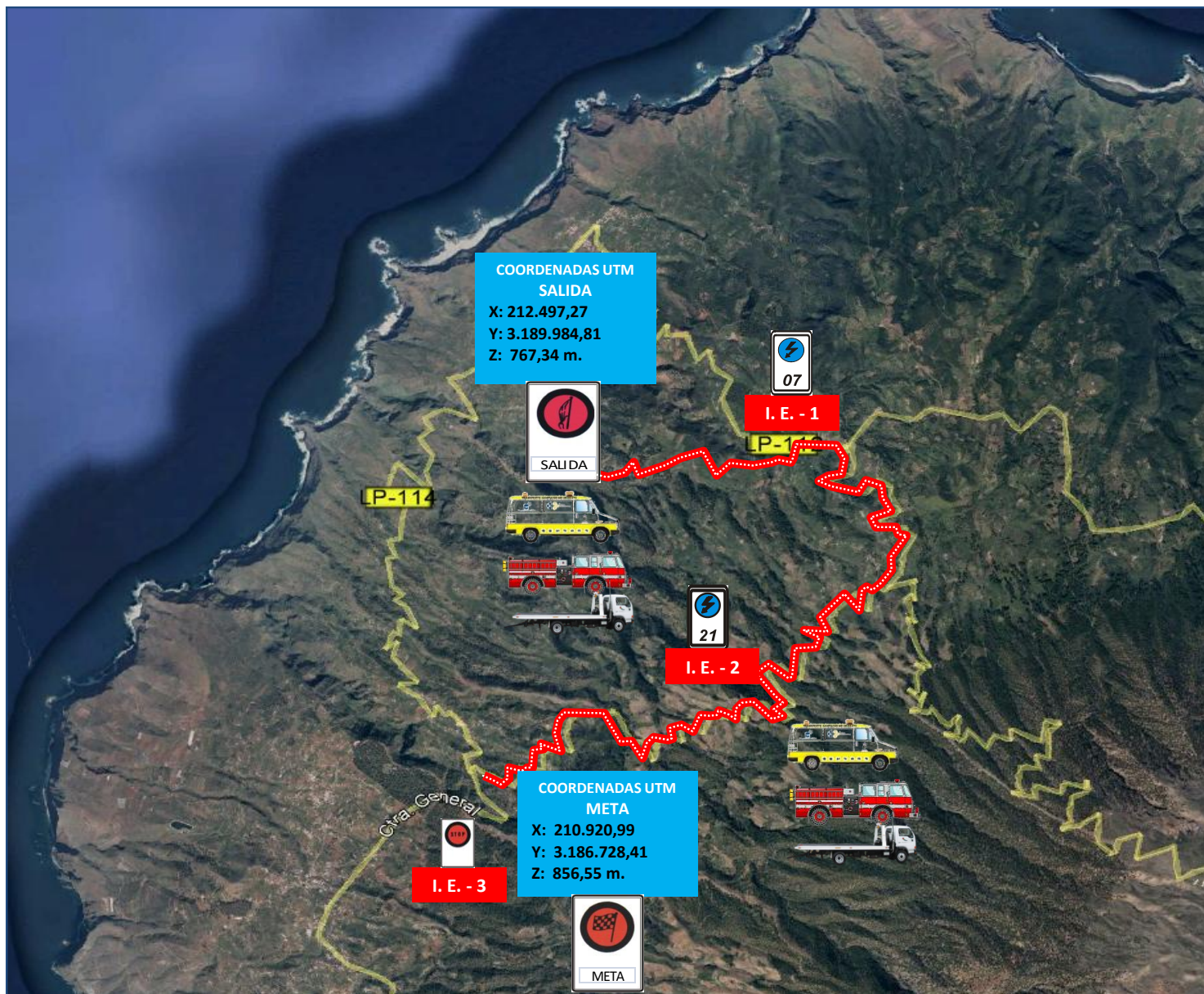


T.C. CUEVA DE AGUA - BRIESTA (15,5 Kmts.)



	CIERRE	CINTAS	"S"	V.I.P. / G.C.	"000"	"00"	"0"	1	APERTURA
		 OPEL Orvecame <small>Organización Vehículos Calentados Motor</small>	 OPEL Orvecame <small>Organización Vehículos Calentados Motor</small>	 Orvecame <small>Organización Vehículos Calentados Motor</small>	 OPEL Orvecame <small>Organización Vehículos Calentados Motor</small>	 OPEL Orvecame <small>Organización Vehículos Calentados Motor</small>	 OPEL Orvecame <small>Organización Vehículos Calentados Motor</small>		
T.C. 2	8:55	8:55	9:20	9:30	9:35	9:40	9:45	9:55	11:15
T.C. 5	12:10	12:10	12:35	12:45	12:50	12:55	13:00	13:10	14:25
T.C. 8	15:25	15:25	15:50	16:00	16:05	16:10	16:15	16:25	17:40

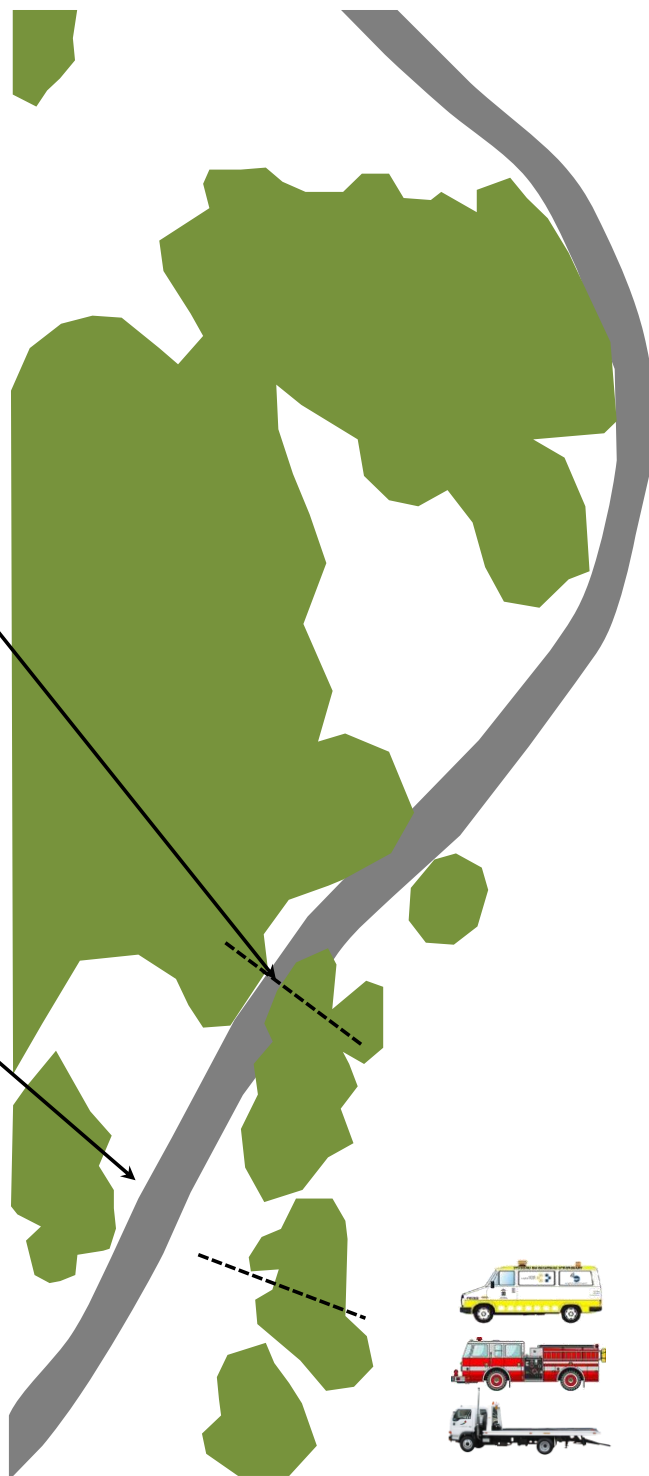
I. E. ITINERARIOS DE EVACUACIÓN

T.C. 2,5 y 8 CUEVA DE AGUA - BRIESTA

PLANO DE SALIDA



▲
25 mts.
▼




T.C. 2,5 y 8 CUEVA DE AGUA - BRIESTA

PLANO DE META
















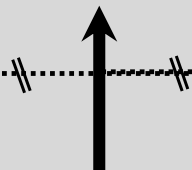



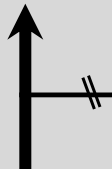





▲
250 mts.
▼



2ª,3ª y 4ª SECCION		4º,8º y 12º SECTOR		TC 2, 5 y 8		CH 3, 6 y 9	
DISTANCIA		TIEMPO		Frente Pino		Antes Barranquito	
29.750 mts		0:47 min		37,98 Km/h		15,500 Kmts.	
				TC 2,5 y 8 - CUEVA DE AGUA - BRIESTA			

KILOMETROS		DIRECCION	INFORMACION	KM. TOTATES REGRESIVOS
TOTAL	PARCIAL			

00.000	00.000	   SALIDA TC - FRENTE PINO	 	 movistar 40%  orange 40% 29.750
00.380	00.380	 X - Buzón Correo - Contenedores Basura	 	 29.370
00.660	00.280	 X - Estanque	 	 29.090
01.150	00.490	 X - Casa Amarilla a la derecha	 	 28.600
01.550	00.400	 X - Casa Antigua	 	 28.200

2ª,3ª y 4ª SECCION		4º,8º y 12º SECTOR	TC 2, 5 y 8	CH 3, 6 y 9
DISTANCIA	TIEMPO	PROMEDIO	Frente Pino	Antes Barranquito
29.750 mts	0:47 min	37,98 Km/h	TC 2,5 y 8 - CUEVA DE AGUA - BRIESTA	15,500 Kmts.

KILOMETROS		DIRECCION	INFORMACION	KM. TOTATES REGRESIVOS
TOTAL	PARCIAL			
02.080	00.530	X - Pista Tierra a la derecha 	 06	27.670
02.400	00.320	X - LP-112 Dirección Puntagorda 	 07	Zona Especial C 1 Pág. 144 27.350
02.800	00.400	X - Distribuidor Llano Negro (dirección Puntagorda) 	 08	Zona Especial C 2 Pág. 144 26.950
03.480	00.680	X - Espejo - Buzón Correo 	 09	26.270
04.050	00.570	X - Deposito Agua 	 10	25.700

2ª,3ª y 4ª SECCION		4º,8º y 12º SECTOR	TC 2, 5 y 8	CH 3, 6 y 9
DISTANCIA	TIEMPO	PROMEDIO	Frente Pino	Antes Barranquito
29.750 mts	0:47 min	37,98 Km/h	TC 2,5 y 8 - CUEVA DE AGUA - BRIESTA	15,500 Kmts.




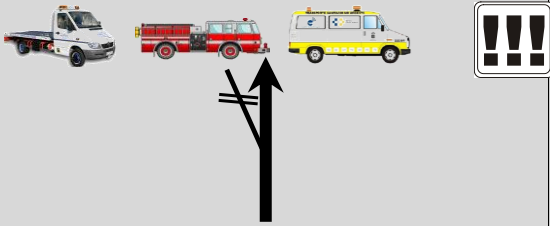






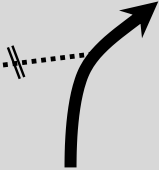





KILOMETROS		DIRECCION	INFORMACION	KM. TOTATES REGRESIVOS
TOTAL	PARCIAL			
04.570	00.520	 X - Pista a La Mata		 25.180
04.900	00.330	 X - Pista Cemento		 24.850
05.450	00.550	 X - La Mata		 24.300
06.050	00.600	 X - LP 4 Roque de Los Muchachos		 23.700
06.170	00.120	 X - Acceso Hoya Grande		 23.580

2ª,3ª y 4ª SECCION		4º,8º y 12º SECTOR	TC 2, 5 y 8	CH 3, 6 y 9
DISTANCIA	TIEMPO	PROMEDIO	Frente Pino	Antes Barranquito
29.750 mts	0:47 min	37,98 Km/h	TC 2,5 y 8 - CUEVA DE AGUA - BRIESTA	15,500 Kmts.

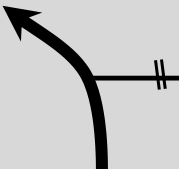






















KILOMETROS		DIRECCION	INFORMACION	KM. TOTATES REGRESIVOS
TOTAL	PARCIAL			
06.800	00.630			22.950
07.600	00.800			22.150
08.000	00.400			21.750
08.400	00.400			21.350
08.900	00.500			20.850

2ª,3ª y 4ª SECCION		4º,8º y 12º SECTOR		TC 2, 5 y 8		CH 3, 6 y 9	
DISTANCIA		TIEMPO		PROMEDIO		Frente Pino	
29.750 mts		0:47 min		37,98 Km/h		Antes Barranquito	
TC 2,5 y 8 - CUEVA DE AGUA - BRIESTA						15,500 Kmts.	























KILOMETROS		DIRECCION	INFORMACION	KM. TOTATES REGRESIVOS
TOTAL	PARCIAL			

09.600	00.700	 Entre dos Peñascos	 	20.150
10.100	00.500	ITINERARIO DE EVACUACION 1  Kiosco Briesta	 	 19.650
10.700	00.600	 Viñas Pistas Asfalto	 	19.050
11.140	00.440	 Viñas Pista Tierra	 	18.610
11.440	00.300	 Viña Nueva	 	18.310

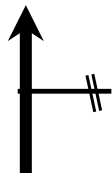

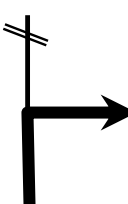



2ª,3ª y 4ª SECCION		4º,8º y 12º SECTOR		TC 2, 5 y 8		CH 3, 6 y 9		
DISTANCIA		TIEMPO		PROMEDIO		Frente Pino		
Antes Barranquito		TC 2,5 y 8 - CUEVA DE AGUA - BRIESTA		15,500 Kmts.				
29.750 mts	0:47 min	37,98 Km/h						

KILOMETROS		DIRECCION	INFORMACION	KM. TOTATES REGRESIVOS
TOTAL	PARCIAL			
11.830	00.390	  <p>X - El Castillo</p> 		 <p>17.920</p>
12.520	00.690	 <p>Curvas Enlazadas</p> 		 <p>17.230</p>
13.070	00.550	  <p>Comienzo Ensanchamiento</p> 		 <p>16.680</p>
13.495	00.425	 <p>X - Carretera Antigua</p> 		 <p>16.255</p>
13.990	00.495	  <p>Contenedor de Basura</p> 		 <p>15.760</p>

2ª,3ª y 4ª SECCION		4º,8º y 12º SECTOR		TC 2, 5 y 8		CH 3, 6 y 9	
DISTANCIA		TIEMPO		PROMEDIO		Frente Pino	
29.750 mts		0:47 min		37,98 Km/h		Antes Barranquito	
TC 2,5 y 8 - CUEVA DE AGUA - BRIESTA						15,500 Kmts.	

KILOMETROS		DIRECCION	INFORMACION	KM. TOTATES REGRESIVOS	
TOTAL	PARCIAL				
14.210	00.220	  Curva Cerrada Tramo Ancho	 	15.540	
14.520	00.310	 Curva Los Geranios	 	15.230	
14.950	00.430	  Curva Contenedor Basura	 	14.800	
15.500	00.550	<div style="background-color: red; color: white; text-align: center; padding: 2px;">ITINERARIO DE EVACUACION 2</div>   META - ENTRE DOS PINOS	 	 	14.250
15.750	00.250	  C. STOP - ANTES CRUCE LAS TRICIAS		 	14.000

2ª,3ª y 4ª SECCION		4º,8º y 12º SECTOR		TC 2, 5 y 8		CH 3, 6 y 9	
DISTANCIA		TIEMPO		PROMEDIO		Frente Pino	
29.750 mts		0:47 min		37,98 Km/h		Antes Barranquito	
SECTOR DE ENLACE							

KILOMETROS		DIRECCION	INFORMACION	KM. TOTATES REGRESIVOS
TOTAL	PARCIAL			
18.650	02.900			11.100
29.450	10.800			00.300
29.750	00.300			00.000