

LIBRO DE RUTA



14 y 15 de Octubre de 2022



www.Senderosdelapalma.es



# 48 RALLY Trofeo CICAR SENDEROS DE LA PALMA

*Estoy aquí porque no te olvido*

NOSOTROS  
TAMBIÉN SOMOS  
LA PALMA



**Orvecame**  
Organización Vehículos Cabrera Medina

**CICAR**  
Canary Islands Car



## INDICE

Comprobación Terratrip	Pág.	02
Símbolos Utilizados	Pág.	03
Mapa General del Rallye	Pág.	04
Itinerarios Informativos	Pág.	05
Plano Estacionamientos PRENSA y V.I.P.	Pág.	11
Itinerario Horario	Pág.	12
Sector de Enlace C.H. 0 Parque Cerrado Nocturno a C.H. 0A Entrada Asistencia "A"	Pág.	13
Asistencia "A" - Avda. Los Almendros	Pág.	16
Sector de Enlace C.H. 0B Salida Asistencia "A" a CH 1 Camino de Matos	Pág.	17
<b>MAPA T.C. 1, 4 y 7 RESPIRA_PUNTAGORDA</b>	Pág.	18
Plano de C.H. - Salida T.C. RESPIRA_PUNTAGORDA	Pág.	19
Plano de Meta - Control STOP T.C. RESPIRA_PUNTAGORDA	Pág.	20
Puestos de Radio T.C. RESPIRA_PUNTAGORDA	Pág.	21
<b>MAPA T.C. 2, 5 Y 8 CUEVA DE AGUA - BRIESTA</b>	Pág.	28
Plano de C.H. - Salida T.C. CUEVA DE AGUA - BRIESTA	Pág.	29
Plano de Meta - Control STOP T.C. CUEVA DE AGUA - BRIESTA	Pág.	30
Puestos de Radio T.C. CUEVA DE AGUA - BRIESTA	Pág.	31
<b>MAPA T.C. 3 y 6 TIJARAFE - TRADICIÓN VIVA</b>	Pág.	39
Plano de C.H. - Salida T.C. TIJARAFE - TRADICIÓN VIVA	Pág.	40
Plano de Meta - Control STOP T.C. TIJARAFE - TRADICIÓN VIVA	Pág.	41
Puestos de Radio T.C. TIJARAFE - TRADICIÓN VIVA	Pág.	42
Entrada Reagrupamiento 1 y 2 - Salida Asistencia "B" y "C" - Avda. Los Almendros	Pág.	46
Sector de Enlace C.H. 3B y 6B Salida Asistencia "B" y "C" a CH 4 y 7 Camino de Matos	Pág.	47
<b>MAPA T.C. 9 TIJARAFE - TRADICIÓN VIVA</b>	Pág.	48
Plano de C.H. - Salida T.C. TIJARAFE - TRADICIÓN VIVA	Pág.	49
Plano de Meta - Control STOP T.C. TIJARAFE - TRADICIÓN VIVA	Pág.	50
Puestos de Radio T.C. TIJARAFE - TRADICIÓN VIVA	Pág.	51
Preparque Cerrado de Fin del Rallye	Pág.	56
Itinerario Informativo Ceremonia entrega de trofeos	Pág.	57
Parque Cerrado Final	Pág.	60
Rutómetro	Pág.	61
Caravana de Seguridad	Pág.	74
O.K.	Pág.	75
S.O.S.	Pág.	76

## Comprobación Terratrip

Este **Libro de Ruta** fue confeccionado el mes de Mayo de 2022. Cualquier modificación será comunicada mediante complemento, sin que los organizadores sean responsables de eventuales variaciones en la señalización.

En la confección de este **Libro de Ruta** se ha puesto especial atención a la hora de facilitar su uso de interpretación. En este sentido, se ha prescindido de toda la información que se ha considerado "superficial" o "poco relevante" a criterio del organizador.

La nomenclatura oficial de las carreteras (ej. LP-1, LP-111, ...) se ha considerado un elemento de ayuda importante en este Libro de Ruta. Se encontrará dentro de la ventana "DIRECCIONES".

Por esta razón sólo se hacen constar los cruces necesarios, junto con otras informaciones de interés (gasolineras, hitos kilométricos de verificación de recorrido, etc ...). De acuerdo con este criterio, cuando estemos circulando por una vía se seguirá circulando por la misma hasta que no se indique un cambio de vía y/o dirección.




















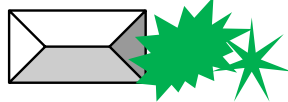





Este **Libro de Ruta** ha sido cuidadosamente elaborado por parte del organizador. Agradeceremos sugerencias que nos permitan mejorarlo.

### COMPROBACIÓN Y CALIBRADO DEL TERRATRIP

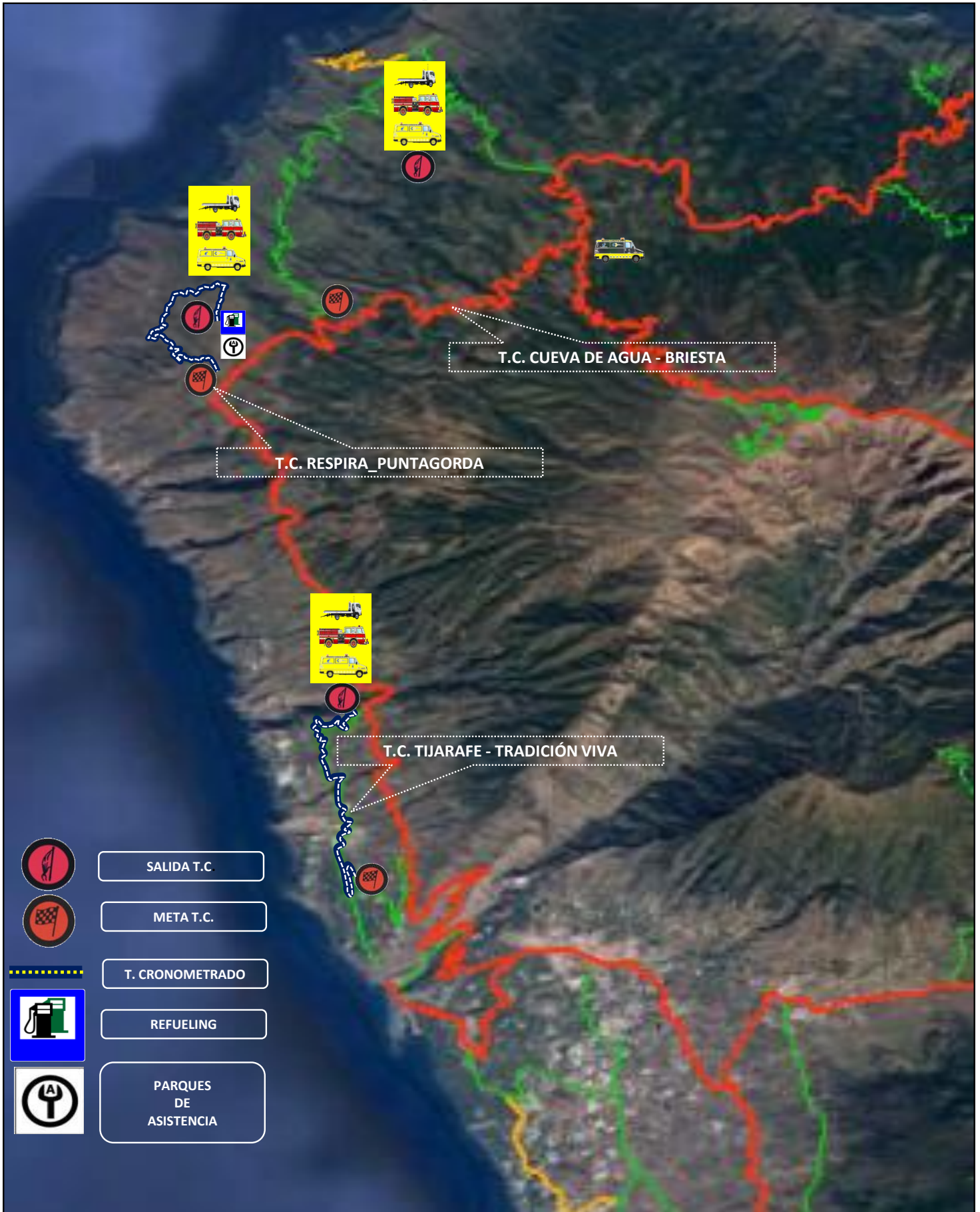
La Comprobación y calibrado puede hacerse en la carretera **LP-2** entre los puntos kilométricos **45** a **47** y viceversa. La distancia de una señal a la otra es de:

LP-2 km <b>45</b>	00,000	LP-2 km <b>47</b>	00,000
LP-2 km <b>46</b>	01,015	LP-2 km <b>46</b>	00,985
LP-2 km <b>47</b>	02,005	LP-2 km <b>45</b>	02,005

## Símbolos utilizados

	Puente		Dirección a seguir
	Camino de Tierra		Dirección a no seguir
	Incorporación de una carretera principal a una secundaria		Señal no visible
	Incorporación de una carretera secundaria a una principal		Indicador de población
	Doble sentido de circulación de competidores		Ambulancia
	Atención		Bomberos
	Control Horario		Grúas
	Salida		Comisarios Controladores Buzos
	Meta		Policía Local
	Control STOP		Edificios / Arboles
			Comienzo y fin zona de asistencia
			Comienzo y fin zona Marcaje de neumáticos
			Comienzo y fin zona de Refuel
			Punto de Radio
			Señales de Tráfico Semáforo

## Mapa General



**ITINERARIOS INFORMATIVOS**

DISTANCIA	DESDE	CENTRO DE LOS LLANOS	AVDA. Doctor Fleming
530 mts	HASTA	VERIFICACIONES TÉCNICAS	C/ Díaz Pimienta

KILOMETROS		DIRECCION	INFORMACION	KM. TOTATES REGRESIVOS
TOTAL	PARCIAL			

			 		
00.085	00.085	C.H. Entrada a Verificaciones Técnicas		-00.085	



**ITINERARIOS INFORMATIVOS**

<b>DISTANCIA</b>	<b>DESDE</b>	<b>VERIFICACIONES TÉCNICAS</b>	<b>C/ Díaz Pimienta</b>
470 mts	<b>HASTA</b>	<b>PARQUE CERRADO</b>	<b>Plaza Juan Pablo II</b>

<b>KILOMETROS</b>		<b>DIRECCION</b>	<b>INFORMACION</b>	<b>KM. TOTATES REGRESIVOS</b>
<b>TOTAL</b>	<b>PARCIAL</b>			

<b>00.000</b>	<b>00.000</b>	 		<b>00.470</b>
<b>00.105</b>	<b>00.105</b>	 		<b>00.365</b>
<b>00.365</b>	<b>00.260</b>	 		<b>00.105</b>
<b>00.436</b>	<b>00.071</b>	 		<b>00.034</b>
<b>00.470</b>	<b>00.034</b>	 		<b>00.000</b>

**ITINERARIOS INFORMATIVOS**

DISTANCIA	DESDE	ENTRADA PARQUE CERRADO	C/ Conrado Hernández
mts	HASTA	SALIDA PARQUE CERRADO	C/ Luis Felipe Wanguemert

KILOMETROS		DIRECCION	INFORMACION	KM. TOTATES REGRESIVOS
TOTAL	PARCIAL			

			 <p>ZONA</p> 		
		<b>ENTRADA A PARQUE CERRADO</b>			

<b>P A R Q U E C E R R A D O</b>				<b>P A R Q U E C E R R A D O</b>
--	---	--	--	--




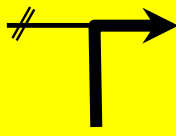


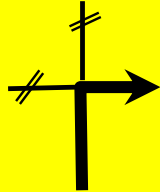


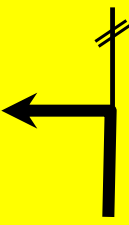


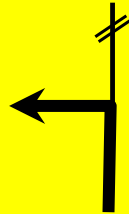


			<p>ZONA</p> 		
		<b>SALIDA DE PARQUE CERRADO</b>			



**ITINERARIOS INFORMATIVOS**

DISTANCIA		DESDE	PARQUE CERRADO	Plaza Juan Pablo II	
320	mts	HASTA	CEREMONIA DE SALIDA	C/ Real (frente ayuntamiento)	
KILOMETROS		DIRECCION		INFORMACION	KM. TOTATES REGRESIVOS
TOTAL	PARCIAL				
00.000	00.000				00.320
00.095	00.095				00.225
00.240	00.145				00.080
00.320	00.080				00.000

**ITINERARIOS INFORMATIVOS**

DISTANCIA		DESDE	CEREMONIA DE SALIDA	C/ Real (frente ayuntamiento)	
525	mts	HASTA	PARQUE CERRADO NOCTURNO	Plaza Juan Pablo II	
KILOMETROS		DIRECCION		INFORMACION	KM. TOTATES REGRESIVOS
TOTAL	PARCIAL				
00.000	00.000	 RAMPA DE SALIDA		 	00.525
00.070	00.070	 X - Avda. Doctor Fleming		 	00.455
00.205	00.135	 X - C/ Luis Felipe Wanguemert carril derecho		 	00.320
00.485	00.280	 X - Calle Conrado Hernández		 	00.040
00.525	00.040	 PARQUE CERRADO NOCTURNO		 	00.000

**ITINERARIOS INFORMATIVOS**

DISTANCIA	DESDE	ENTRADA PARQUE CERRADO	C/ Conrado Hernández
mts	HASTA	SALIDA PARQUE CERRADO	C/ Luis Felipe Wanguemert

KILOMETROS		DIRECCION	INFORMACION	KM. TOTATES REGRESIVOS
TOTAL	PARCIAL			

					
		<b>ENTRADA A PARQUE CERRADO NOCTURNO</b>			

<b>P A R Q U E C E R R A D O</b>				<b>P A R Q U E C E R R A D O</b>
--	---	--	--	--

					
		<b>SALIDA DE PARQUE CERRADO NOCTURNO</b>			

**UBICACIÓN ESTACIONAMIENTO VIP Y PRENSA**

DISTANCIA	DESDE	ENTRADA	Avda. Doctor Fleming
125 mts	HASTA	SALIDA	Avda. Carlos Francisco Lorenzo Navarro

**ESTACIONAMIENTOS VIP Y PRENSA**

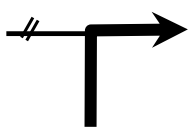



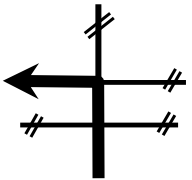



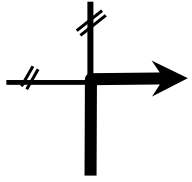







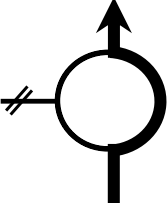



	  <p>Entrada Avda. Díaz Pimienta</p>	
<p style="writing-mode: vertical-rl; transform: rotate(180deg);">AVDA SCARLIDAS HFACOLLENZO</p>	 <p>C/ La Pasión</p>	<p style="writing-mode: vertical-rl; transform: rotate(180deg);">AVDA ENTRADA DÍAZ PIMENTA</p>
	  <p>Salida Avda. Carlos Fco. Lorenzo Navarro</p>	

## ITINERARIO HORARIO

Sábado, 15 de Octubre de 2022

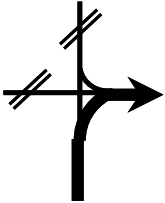

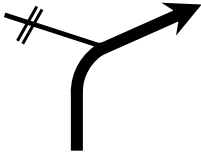







Hora Solar		Salida del Sol: 08:06				Puesta de Sol 19:35					
Sección	Sector	CH/TC RZ	Descripción	Km. T.C.	Km. Enlace	Km. Sector	Km. Sección	Tiempo Sector	K/h	Hora paso 1º	
1	1	C.H. 0	Salida Parque Cerrado							7:40	
		RZ1	*Km. Al próximo Refuel - P.A "A".	0,000	28,200		28,200				
		C.H. 0A	Entrada Asistencia "A"		28,200	28,200	28,200	0:45	37.600	8:25	
2	2	C.H. 0B	Salida Asistencia "A"					0:30		8:55	
		RZ2	*Km. Al próximo Refuel - P.A "B".	28,970	51,130		80,100				
	3	T.C. 1	<b>RESPIRA_PUNTAGORDA</b>	<b>6,070</b>							<b>9:10</b>
		C.H. 2	Frente Pino		17,750	23,820	24,470	0:42	34.029	9:52	
		T.C. 2	<b>CUEVA DE AGUA - BRIESTA</b>	<b>15,500</b>							<b>9:55</b>
	4	C.H. 3	Antes Barranquito		14,250	29,750	54,220	0:47	37.979	10:42	
		T.C. 3	<b>TIJARAFE TRADICION VIVA</b>	<b>7,400</b>							<b>10:45</b>
		C.H. 3A	Entrada Reagrupamiento "1" (15")		18,480	25,880	80,100	0:45	34.507	11:30	
	3	6	C.H. 3B	Salida Asistencia "B" (25")					0:40		12:10
			RZ3	Km. Al próximo Refuel - P.A. "C"	28,970	51,130		80,100			
7		C.H. 4	Camino de Matos		0,650	0,650	0,650	0:12	3.250	12:22	
		T.C. 4	<b>RESPIRA_PUNTAGORDA</b>	<b>6,070</b>							<b>12:25</b>
		C.H. 5	Frente Pino		17,750	23,820	24,470	0:42	34.029	13:07	
8		T.C. 5	<b>CUEVA DE AGUA - BRIESTA</b>	<b>15,500</b>							<b>13:10</b>
		C.H. 6	Antes Barranquito		14,250	29,750	54,220	0:47	37.979	13:57	
		T.C. 6	<b>TIJARAFE TRADICION VIVA</b>	<b>7,400</b>							<b>14:00</b>
9		C.H. 6A	Entrada Reagrupamiento "2" (15")		18,480	25,880	80,100	0:45	34.507	14:45	
		10	C.H. 6B	Salida Asistencia "C" (25")					0:40		15:25
	RZ4		Km. Al próximo Refuel - P.A. "D"	28,970	47,960		76,930				
4	11	C.H. 7	Camino de Matos		0,650	0,650	0,650	0:12	3.250	15:37	
		T.C. 7	<b>RESPIRA_PUNTAGORDA</b>	<b>6,070</b>						<b>15:40</b>	
	12	C.H. 8	Frente Pino		17,750	23,820	24,470	0:42	34.029	16:22	
		T.C. 8	<b>CUEVA DE AGUA - BRIESTA</b>	<b>15,500</b>							<b>16:25</b>
		C.H. 9	Antes Barranquito		14,250	29,750	54,220	0:47	37.979	17:12	
	13	T.C. 9	<b>TIJARAFE TRADICION VIVA</b>	<b>7,400</b>							<b>17:15</b>
		C.H. 9A	Entrada PreParque - Fin del Rallie		15,310	22,710	76,930	0:45	30.280	18:00	
				86,910	178,420	265,330	265,330	10:20			
				32,76%	67,24%	100%	100%				

1ª SECCION		1ºSECTOR		CH 0		CH 0A	
DISTANCIA	TIEMPO	PROMEDIO	SALIDA RALLYE PARQUE CERRADO		Entrada Asistencia "A"		
28.200 mts	0:45 min	37,60 Km/h	<b>SECTOR DE ENLACE</b>				

KILOMETROS		DIRECCION	INFORMACION	KM. TOTATES REGRESIVOS
TOTAL	PARCIAL			
00.000	00.000	  ZONA 		28.200
00.050	00.050	  ZONA 		28.150
00.320	00.270	  ZONA 		27.880
00.570	00.250	  ZONA 		27.630
01.370	00.800	  ZONA 		26.830

1ª SECCION		1ºSECTOR	CH 0	CH 0A
DISTANCIA	TIEMPO	PROMEDIO	SALIDA RALLYE PARQUE CERRADO	Entrada Asistencia "A"
28.200 mts	0:45 min	37,60 Km/h	<b>SECTOR DE ENLACE</b>	

KILOMETROS		DIRECCION	INFORMACION	KM. TOTATES REGRESIVOS
TOTAL	PARCIAL			

01.650	00.280	X - LP 1 Tijarafe			26.550
05.250	03.600	X - LP 1 Tijarafe (Las Angustias)			22.950
12.350	07.100	X - LP 1 Tijarafe (La Punta)			15.850
18.650	06.300	X - LP 1 Puntagorda (Pueblo Tijarafe)			09.550
27.650	09.000	X - Avda. La Constitución			00.550

1ª SECCION		1ºSECTOR		CH 0	CH 0A
DISTANCIA	TIEMPO	PROMEDIO	SALIDA RALLYE PARQUE CERRADO		Entrada Asistencia "A"
28.200 mts	0:45 min	37,60 Km/h	<b>SECTOR DE ENLACE</b>		

KILOMETROS		DIRECCION	INFORMACION	KM. TOTATES REGRESIVOS
TOTAL	PARCIAL			

<b>28.000</b>	<b>00.350</b>	 X - Avda. La Constitución (Reloj)	ZONA 		<b>00.200</b>
<b>28.200</b>	<b>00.200</b>	 CH 0A - ENTRADA ASISTENCIA "A"	 ZONA 		<b>00.000</b>



			<b>CH 0A</b>	<b>CH 0B</b>
<b>DISTANCIA</b>	<b>TIEMPO</b>	<b>PROMEDIO</b>	<b>Entrada Asistencia "A"</b>	<b>Salida Asistencia "A"</b>
500 mts	0:45 min	00,67 Km/h	<b>Avda. Los Almendros Puntagorda</b>	

<b>KILOMETROS</b>		<b>DIRECCION</b>	<b>INFORMACION</b>	KM. TOTATES REGRESIVOS
<b>TOTAL</b>	<b>PARCIAL</b>			




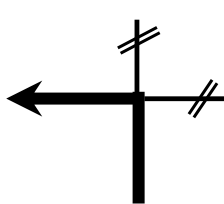



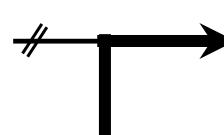

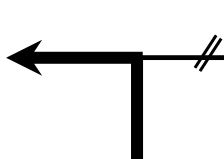

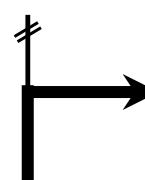




<b>#¡REF!</b>	<b>00.000</b>	CH 0A - ENTRADA ASISTENCIA "A"	  		<b>00.500</b>

<b>R E A G R U P A M I E N T O  1 Y  2</b>				<b>A S I S T E N C I A  "B"  Y  "C"</b>

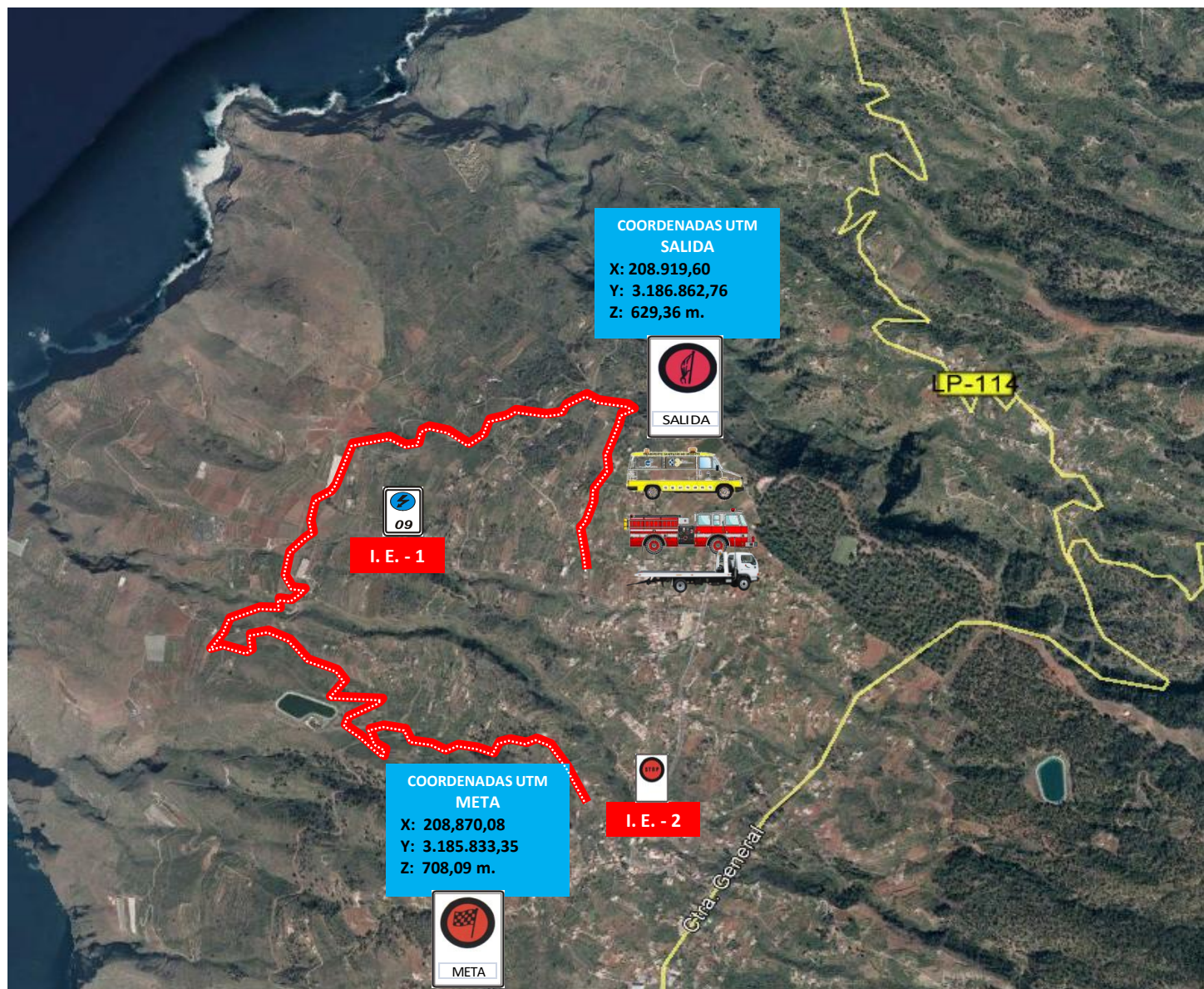
<b>00.500</b>	<b>00.500</b>	CH 0B - SALIDA ASISTENCIA "A"	 		<b>00.000</b>
---------------	---------------	-------------------------------	--	--	---------------

2ª SECCION		2º	CH 0B	CH 1
DISTANCIA	TIEMPO	PROMEDIO	Salida Asistencia "A"	Cruce Camino Matos
1.350 mts	12 min	6,75 Km/h	<b>SECTOR DE ENLACE</b>	

KILOMETROS		DIRECCION	INFORMACION	KM. TOTATES REGRESIVOS
TOTAL	PARCIAL			

00.000	00.000	  CH0B - SALIDA ASISTENCIA		01.350
00.775	00.775	  ZONA  X - Calle La Paz		00.575
00.875	00.100	 X - Camino el Pinar		00.475
00.930	00.055	 X - Camino Pista de Pinto		00.420
01.350	00.420	  CH 1 - CAMINO DE MATOS		  00.000

**T.C. RESPIRA\_PUNTAGORDA (6,07 Kmts.)**



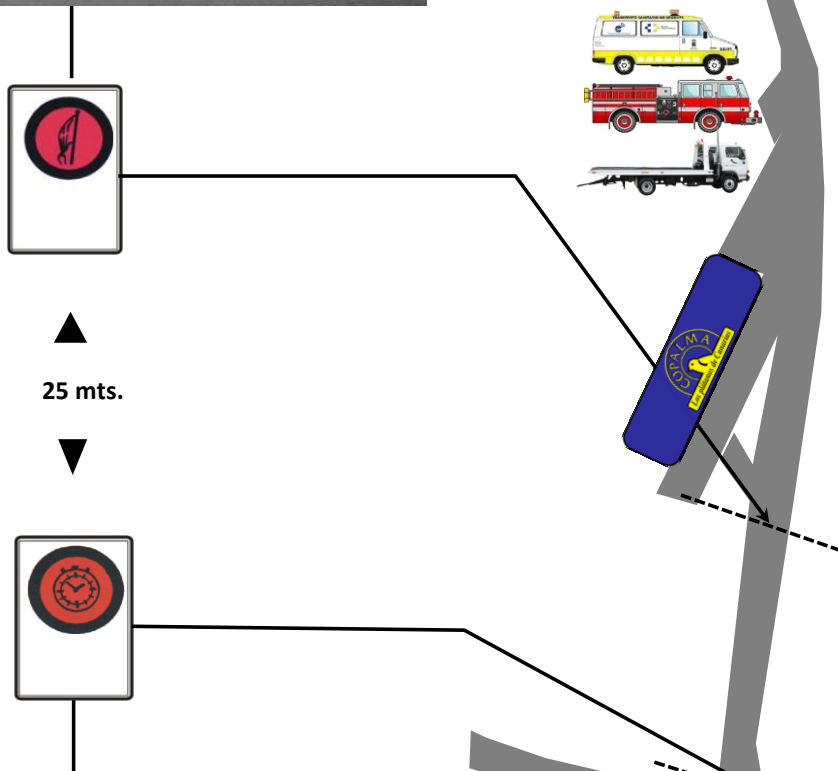
	CIERRE	CINTAS	"S"	V.I.P. / G.C.	"000"	"00"	"0"	1	APERTURA
		 Orvecame <small>Organización Vehículos Cabecera Medida</small>	 Orvecame <small>Organización Vehículos Cabecera Medida</small>		 Orvecame <small>Organización Vehículos Cabecera Medida</small>	 Orvecame <small>Organización Vehículos Cabecera Medida</small>	 Orvecame <small>Organización Vehículos Cabecera Medida</small>		
<b>T.C. 1</b>	<b>8:10</b>	8:10	8:35	8:45	8:50	8:55	9:00	<b>9:10</b>	<b>10:30</b>
<b>T.C. 4</b>	<b>11:25</b>	11:25	11:50	12:00	12:05	12:10	12:15	<b>12:25</b>	<b>13:40</b>
<b>T.C. 7</b>	<b>14:40</b>	14:40	15:05	15:15	15:20	15:25	15:30	<b>15:40</b>	<b>16:55</b>

I. E.

**ITINERARIOS DE EVACUACIÓN**

T.C. 1,4 y 7 RESPIRA\_PUNTAGORDA

PLANO DE SALIDA

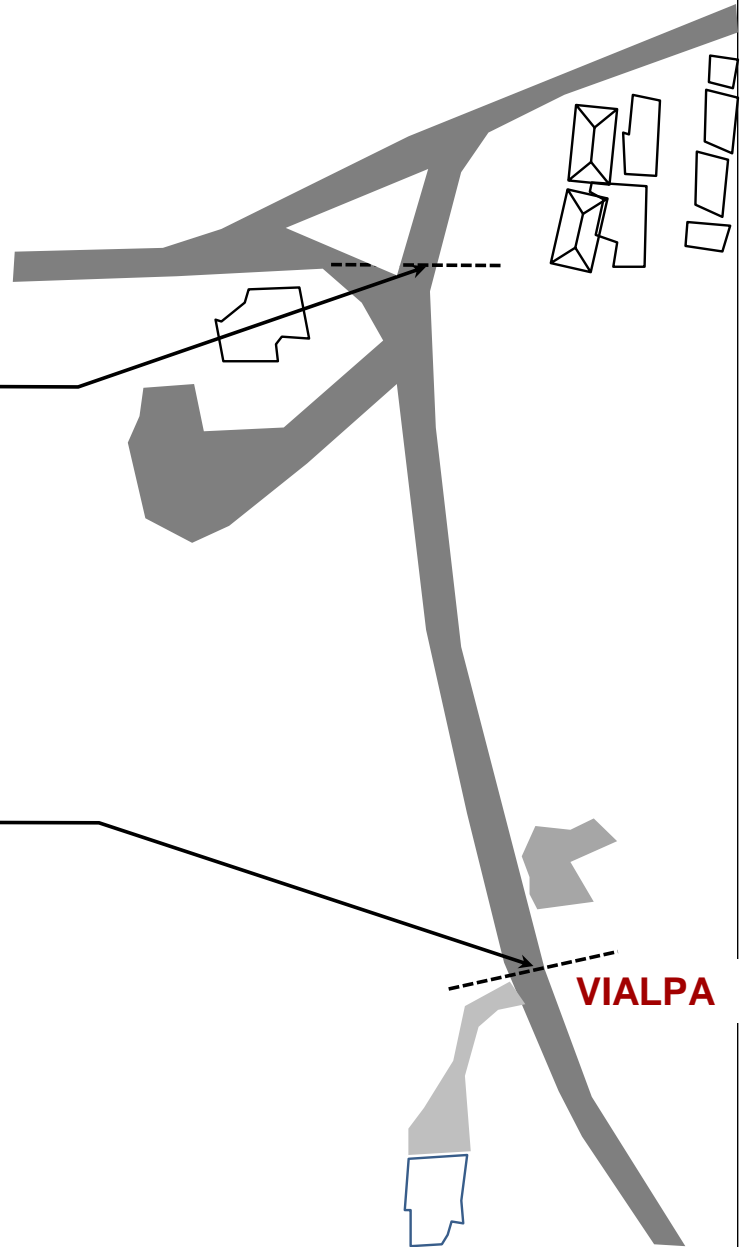


T.C. 1,4 y 7 RESPIRA\_PUNTAGORDA

PLANO DE META

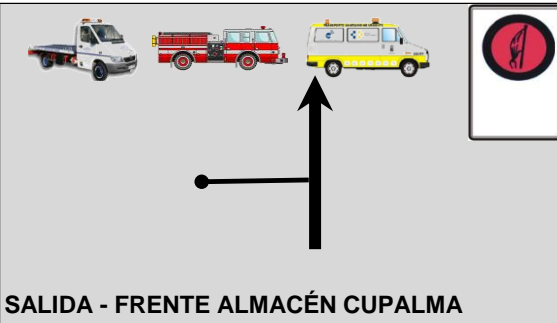

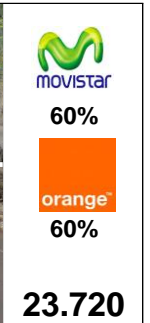
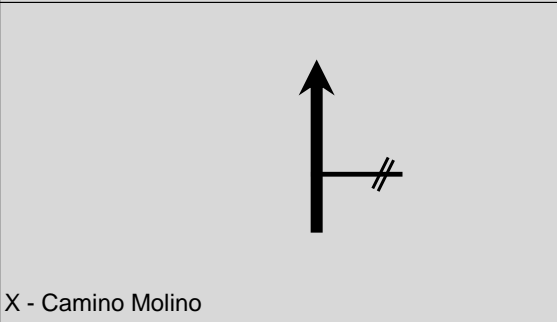


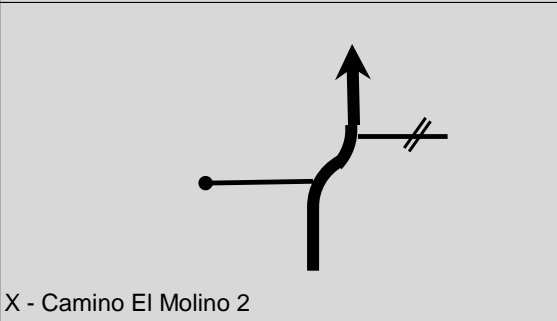


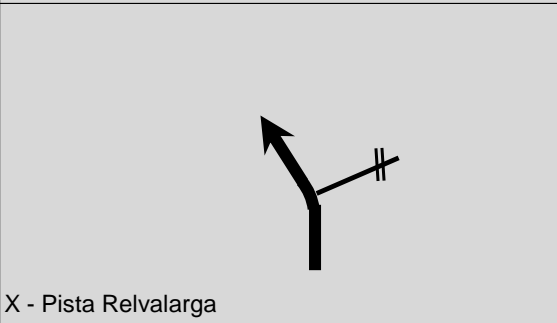


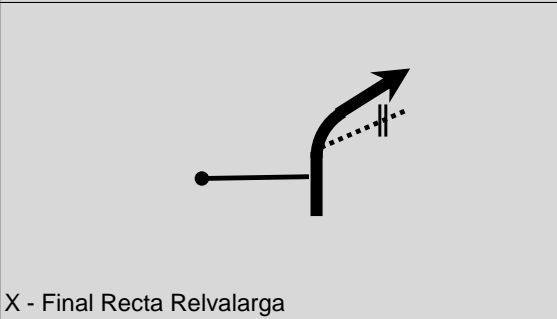




▲  
150 mts.



2ª, 3ª y 4ª SECCION		3º, 7º y 11º SECTOR		TC 1,4 y 7		CH 2,5 y 8	
DISTANCIA	TIEMPO	PROMEDIO	Frente Almacén CUPALMA			Antes Barranquito	
23.720 mts	42 min	33,89 Km/h	TC RESPIRA_PUNTAGORDA			6,070 Kmts.	

KILOMETROS		DIRECCION	INFORMACION	KM. TOTATES REGRESIVOS
TOTAL	PARCIAL			

00.000	00.000	 <p>SALIDA - FRENTE ALMACÉN CUPALMA</p>		 <p>23.720</p>
00.150	00.150	 <p>X - Camino Molino</p>		 <p>23.570</p>
00.210	00.060	 <p>X - Camino El Molino 2</p>		 <p>23.510</p>
00.490	00.280	 <p>X - Pista Relvalarga</p>		 <p>23.230</p>
00.770	00.280	 <p>X - Final Recta Relvalarga</p>		 <p>22.950</p>

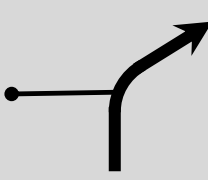

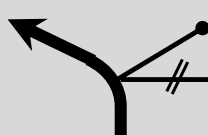

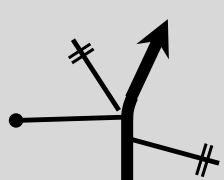

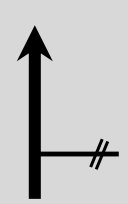

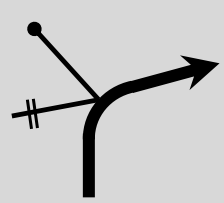

2ª, 3ª y 4ª SECCION		3º, 7º y 11º SECTOR		TC 1,4 y 7		CH 2,5 y 8	
DISTANCIA		TIEMPO		PROMEDIO		Frente Almacén CUPALMA	
23.720 mts		42 min		33,89 Km/h		Antes Barranquito	
TC RESPIRA_PUNTAGORDA						6,070 Kmts.	

KILOMETROS		DIRECCION	INFORMACION	KM. TOTATES REGRESIVOS
TOTAL	PARCIAL			

00.860	00.090	X - Pista El Canal				22.860
00.950	00.090	X - Pista Alegría				22.770
01.340	00.390	Los Morritos (ojo cambio de rasante)				22.380
01.400	00.060	Morongas				22.320
01.560	00.160	X - Morongas Antigua Salida				22.160

2ª, 3ª y 4ª SECCION		3º, 7º y 11º SECTOR		TC 1,4 y 7		CH 2,5 y 8	
DISTANCIA		TIEMPO		PROMEDIO		Frente Almacén CUPALMA	
23.720 mts		42 min		33,89 Km/h		TC RESPIRA_PUNTAGORDA	
						Antes Barranquito	
						6,070 Kmts.	

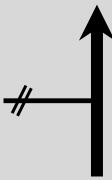


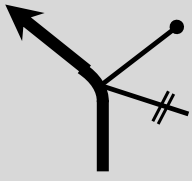


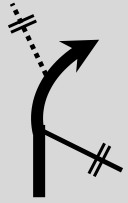





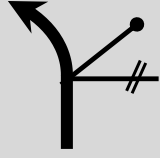


KILOMETROS		DIRECCION	INFORMACION	KM. TOTATES REGRESIVOS
TOTAL	PARCIAL			

01.880	00.320	 <p>Comienzo descenso tubos</p>	 <p>07</p>	21.840
02.090	00.210	 <p>X - Montaña de Matos</p>	 <p>08</p>	21.630
02.290	00.200	 <p>X - Invernaderos</p>		21.430
02.470	00.180	 <p>X - Los Cercados - Helipuerto</p>		21.250
02.560	00.090	 <p>X - Barranco de las Animas</p>	 <p>09</p>	21.160



2ª, 3ª y 4ª SECCION		3º, 7º y 11º SECTOR		TC 1,4 y 7		CH 2,5 y 8	
DISTANCIA		TIEMPO		PROMEDIO		Frente Almacén CUPALMA	
23.720 mts		42 min		33,89 Km/h		TC RESPIRA_PUNTAGORDA	
						6,070 Kmts.	

KILOMETROS		DIRECCION	INFORMACION	KM. TOTATES REGRESIVOS
TOTAL	PARCIAL			

02.720	00.160	X - La Lomada				21.000
02.820	00.100	X - Las Lajes (Invernadero)				20.900
02.900	00.080	X - Las Lajes - Pista Barranco				20.820
03.040	00.140	El Canal				20.680
03.280	00.240	X - Acceso Los Palomares (Casa Amarilla)				20.440

2ª, 3ª y 4ª SECCION		3º, 7º y 11º SECTOR		TC 1,4 y 7		CH 2,5 y 8	
DISTANCIA		TIEMPO		PROMEDIO		Frente Almacén CUPALMA	
23.720 mts		42 min		33,89 Km/h		Antes Barranquito	
TC RESPIRA_PUNTAGORDA						6,070 Kmts.	




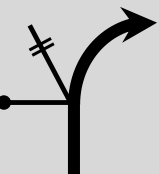


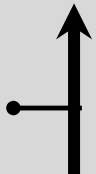

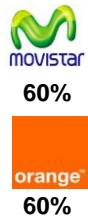
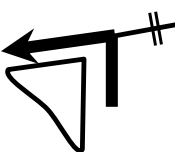

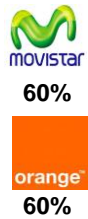


KILOMETROS		DIRECCION	INFORMACION	KM. TOTATES REGRESIVOS
TOTAL	PARCIAL			

03.470	00.190	X - Bajamar			20.250
04.090	00.620	X - Iglesia San Mauro			19.630
04.250	00.160	X - La Charcha			19.470
04.620	00.370	X - El Canal - Dos Pistas			19.100
05.000	00.380	Montaña Abreu			18.720

Zona Especial  
**C 1**  
Pág.









2ª, 3ª y 4ª SECCION		3º, 7º y 11º SECTOR		TC 1,4 y 7		CH 2,5 y 8	
DISTANCIA		TIEMPO		PROMEDIO		Frente Almacén CUPALMA	
23.720 mts		42 min		33,89 Km/h		Antes Barranquito	
				TC RESPIRA_PUNTAGORDA		6,070 Kmts.	

KILOMETROS		DIRECCION	INFORMACION	KM. TOTATES REGRESIVOS
TOTAL	PARCIAL			

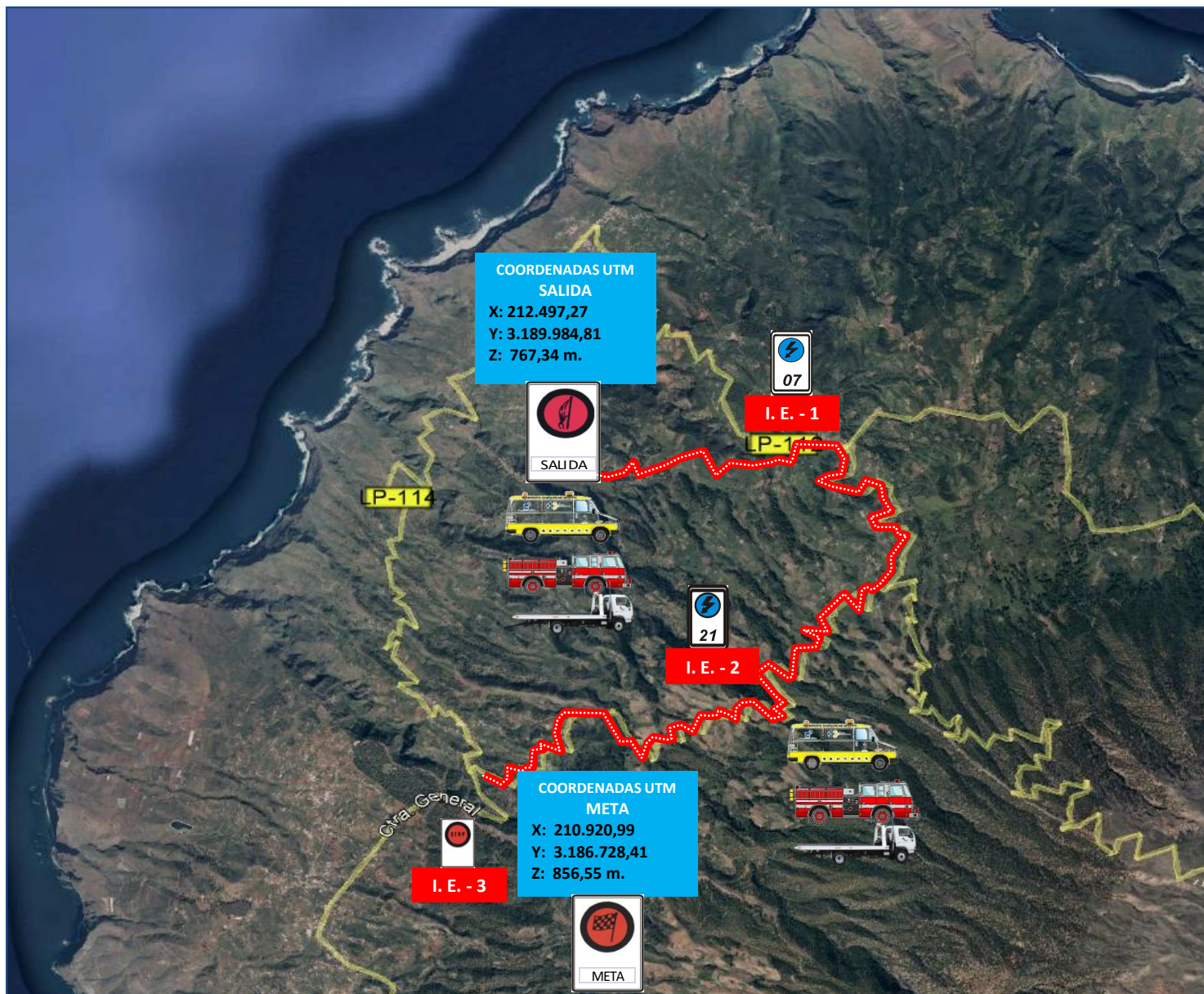
05.600	00.600	 Montaña Medina		 18.120
05.675	00.075	 X - Los Cavacos		 18.045
06.070	00.395	 META TC - FRENTE ALMACEN VIALPA		 17.650
06.220	00.150	ITINERARIO DE EVACUACION 1  C. STOP - EXTENSION AGRARIA		 17.500
06.570	00.350	 X - LP 1 Dirección Las Tricias - Garafía		17.150

2ª, 3ª y 4ª SECCION		3º, 7º y 11º SECTOR		TC 1,4 y 7		CH 2,5 y 8	
DISTANCIA		TIEMPO		PROMEDIO		Frente Almacén CUPALMA	
23.720 mts		42 min		33,89 Km/h		TC RESPIRA_PUNTAGORDA	
						Antes Barranquito	
						6,070 Kmts.	

KILOMETROS		DIRECCION	INFORMACION	KM. TOTATES REGRESIVOS
TOTAL	PARCIAL			

09.470	02.900	 X - LP 114 Dirección Las Tricias		14.250
19.270	09.800	 X - Cueva de Agua (BUS)		04.450
23.720	04.450	 CH - CUEVA DE AGUA		00.000  

**T.C. CUEVA DE AGUA - BRIESTA (15,5 Kmts.)**



	CIERRE	CINTAS	"S"	V.I.P. / G.C.	"000"	"00"	"0"	1	APERTURA
		 OPEL Orvecame <small>Organización Vehículos Calentados Móviles</small>	 OPEL Orvecame <small>Organización Vehículos Calentados Móviles</small>		 OPEL Orvecame <small>Organización Vehículos Calentados Móviles</small>	 OPEL Orvecame <small>Organización Vehículos Calentados Móviles</small>	 OPEL Orvecame <small>Organización Vehículos Calentados Móviles</small>		
<b>T.C. 2</b>	<b>8:55</b>	8:55	9:20	9:30	9:35	9:40	9:45	<b>9:55</b>	<b>11:15</b>
<b>T.C. 5</b>	<b>12:10</b>	12:10	12:35	12:45	12:50	12:55	13:00	<b>13:10</b>	<b>14:25</b>
<b>T.C. 8</b>	<b>15:25</b>	15:25	15:50	16:00	16:05	16:10	16:15	<b>16:25</b>	<b>17:40</b>

I. E.

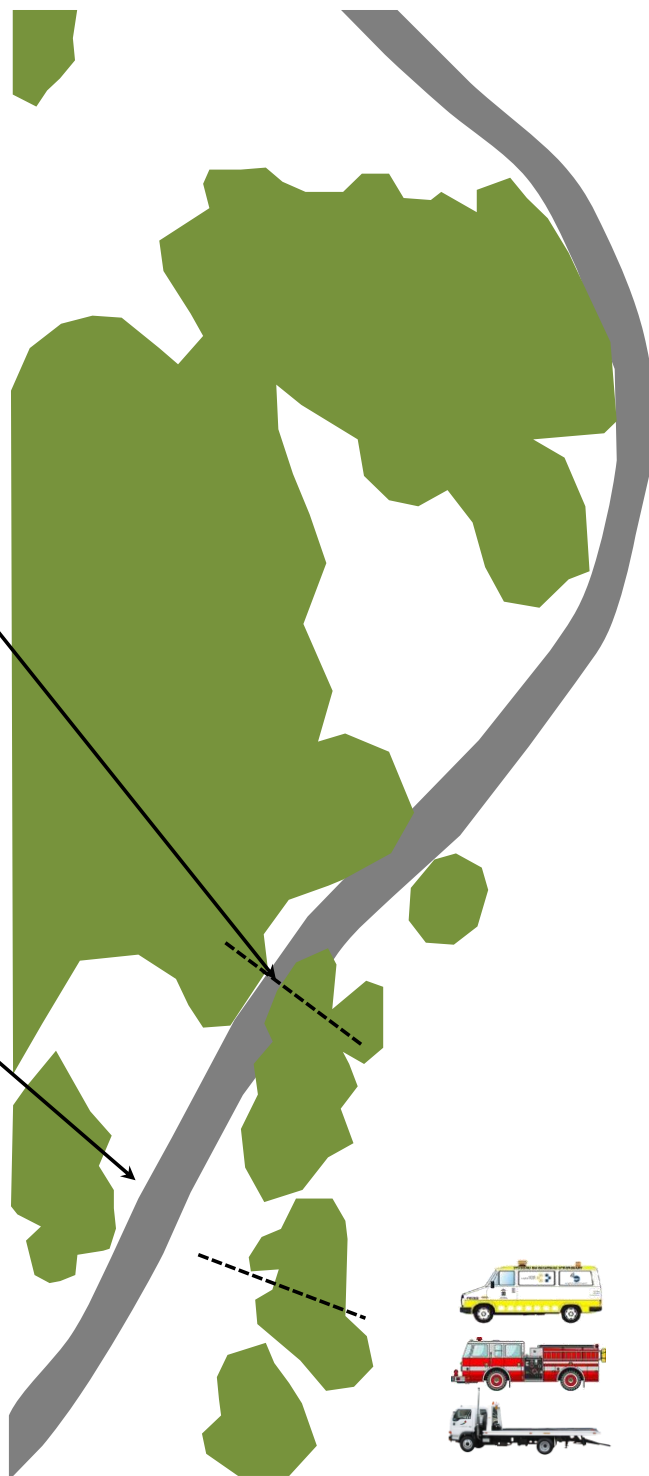
**ITINERARIOS DE EVACUACIÓN**

T.C. 2,5 y 8 CUEVA DE AGUA - BRIESTA

PLANO DE SALIDA



▲  
25 mts.  
▼




T.C. 2,5 y 8 CUEVA DE AGUA - BRIESTA

PLANO DE META
















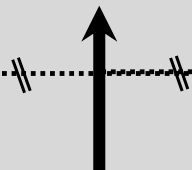



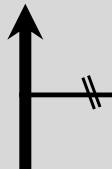





▲  
250 mts.  
▼



2ª,3ª y 4ª SECCION		4º,8º y 12º SECTOR	TC 2, 5 y 8	CH 3, 6 y 9
DISTANCIA	TIEMPO	PROMEDIO	Frente Pino	Antes Barranquito
29.750 mts	0:47 min	37,98 Km/h	TC 2,5 y 8 - CUEVA DE AGUA - BRIESTA	15,500 Kmts.

KILOMETROS		DIRECCION	INFORMACION	KM. TOTATES REGRESIVOS
TOTAL	PARCIAL			

00.000	00.000	   SALIDA TC - FRENTE PINO	 	 movistar 40%  orange 40% <b>29.750</b>
00.380	00.380	 X - Buzón Correo - Contenedores Basura	 	 <b>29.370</b>
00.660	00.280	 X - Estanque	 	 <b>29.090</b>
01.150	00.490	 X - Casa Amarilla a la derecha	 	 <b>28.600</b>
01.550	00.400	 X - Casa Antigua	 	 <b>28.200</b>



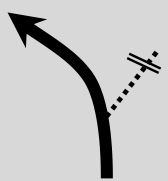


2ª,3ª y 4ª SECCION		4º,8º y 12º SECTOR	TC 2, 5 y 8	CH 3, 6 y 9
DISTANCIA	TIEMPO	PROMEDIO	Frente Pino	Antes Barranquito
29.750 mts	0:47 min	37,98 Km/h	TC 2,5 y 8 - CUEVA DE AGUA - BRIESTA	15,500 Kmts.

KILOMETROS		DIRECCION	INFORMACION	KM. TOTATES REGRESIVOS
TOTAL	PARCIAL			
02.080	00.530	X - Pista Tierra a la derecha 		27.670
02.400	00.320	X - LP-112 Dirección Puntagorda 		Zona Especial <b>C 1</b> Pág. 144 27.350
02.800	00.400	X - Distribuidor Llano Negro (dirección Puntagorda) 		Zona Especial <b>C 2</b> Pág. 144 26.950
03.480	00.680	X - Espejo - Buzón Correo 		26.270
04.050	00.570	X - Deposito Agua 		25.700

2ª,3ª y 4ª SECCION		4º,8º y 12º SECTOR		TC 2, 5 y 8		CH 3, 6 y 9	
DISTANCIA		TIEMPO		Frente Pino		Antes Barranquito	
29.750 mts		0:47 min		37,98 Km/h		15,500 Kmts.	
				TC 2,5 y 8 - CUEVA DE AGUA - BRIESTA			


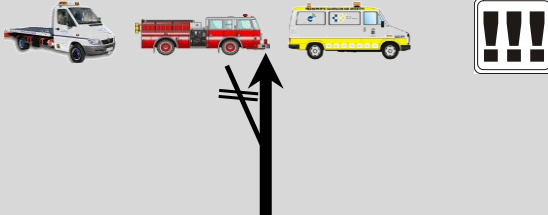



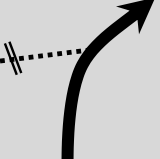



KILOMETROS		DIRECCION	INFORMACION	KM. TOTATES REGRESIVOS
TOTAL	PARCIAL			
04.570	00.520	X - Pista a La Mata 		25.180
04.900	00.330	X - Pista Cemento 		24.850
05.450	00.550	X - La Mata 		24.300
06.050	00.600	X - LP 4 Roque de Los Muchachos 		23.700
06.170	00.120	X - Acceso Hoya Grande 		23.580

2ª,3ª y 4ª SECCION		4º,8º y 12º SECTOR	TC 2, 5 y 8	CH 3, 6 y 9
DISTANCIA	TIEMPO	PROMEDIO	Frente Pino	Antes Barranquito
29.750 mts	0:47 min	37,98 Km/h	TC 2,5 y 8 - CUEVA DE AGUA - BRIESTA	15,500 Kmts.

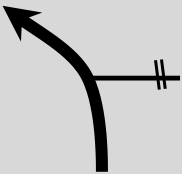










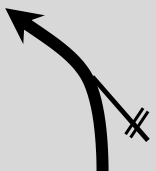


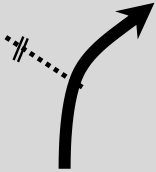



KILOMETROS		DIRECCION	INFORMACION	KM. TOTATES REGRESIVOS
TOTAL	PARCIAL			
06.800	00.630			22.950
07.600	00.800			22.150
08.000	00.400			21.750
08.400	00.400			21.350
08.900	00.500			20.850
		X - Pista Cemento - Pajero Viejo		
		X - Poste Luz - Contenedor de Basura		
		X - Buzón Blanco		
		X - Señal Desprendimientos		
		Casa Forestal Km 67 (Bomberos)		

2ª,3ª y 4ª SECCION		4º,8º y 12º SECTOR		TC 2, 5 y 8		CH 3, 6 y 9	
DISTANCIA		TIEMPO		PROMEDIO		Frente Pino	
29.750 mts		0:47 min		37,98 Km/h		Antes Barranquito	
TC 2,5 y 8 - CUEVA DE AGUA - BRIESTA						15,500 Kmts.	























KILOMETROS		DIRECCION	INFORMACION	KM. TOTATES REGRESIVOS
TOTAL	PARCIAL			

09.600	00.700	 Entre dos Peñascos	 	20.150
10.100	00.500	<b>ITINERARIO DE EVACUACION 1</b>  Kiosco Briesta	 	 19.650
10.700	00.600	 Viñas Pistas Asfalto	 	19.050
11.140	00.440	 Viñas Pista Tierra	 	18.610
11.440	00.300	 Viña Nueva	 	18.310

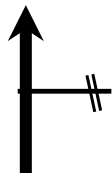

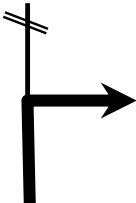



2ª,3ª y 4ª SECCION		4º,8º y 12º SECTOR		TC 2, 5 y 8		CH 3, 6 y 9	
DISTANCIA		TIEMPO		PROMEDIO		Frente Pino	
29.750 mts		0:47 min		37,98 Km/h		Antes Barranquito	
TC 2,5 y 8 - CUEVA DE AGUA - BRIESTA						15,500 Kmts.	

KILOMETROS		DIRECCION	INFORMACION	KM. TOTATES REGRESIVOS
TOTAL	PARCIAL			
11.830	00.390	 	 	17.920
12.520	00.690		 	17.230
13.070	00.550	 	 	16.680
13.495	00.425		 	16.255
13.990	00.495	 	 	15.760

2ª,3ª y 4ª SECCION		4º,8º y 12º SECTOR		TC 2, 5 y 8		CH 3, 6 y 9	
DISTANCIA		TIEMPO		PROMEDIO		Frente Pino	
29.750 mts		0:47 min		37,98 Km/h		Antes Barranquito	
TC 2,5 y 8 - CUEVA DE AGUA - BRIESTA						15,500 Kmts.	

KILOMETROS		DIRECCION	INFORMACION	KM. TOTATES REGRESIVOS
TOTAL	PARCIAL			
14.210	00.220	  Curva Cerrada Tramo Ancho	 	15.540
14.520	00.310	 Curva Los Geranios	 	15.230
14.950	00.430	  Curva Contenedor Basura	 	14.800
15.500	00.550	  META - ENTRE DOS PINOS	 	 60%  60%
15.750	00.250	  C. STOP - ANTES CRUCE LAS TRICIAS		 60%  60%

2ª,3ª y 4ª SECCION		4º,8º y 12º SECTOR		TC 2, 5 y 8		CH 3, 6 y 9	
DISTANCIA		TIEMPO		PROMEDIO		Frente Pino	
29.750 mts		0:47 min		37,98 Km/h		Antes Barranquito	
<b>SECTOR DE ENLACE</b>							

KILOMETROS		DIRECCION	INFORMACION	KM. TOTATES REGRESIVOS
TOTAL	PARCIAL			
18.650	02.900	 X - LP 1 Km 77 Casco Urbano		11.100
29.450	10.800	 X - LP-116 El Jesús		00.300
29.750	00.300	 CH - ANTES BARRANQUITO		00.000

**T.C. TIJARAFE - TRADICIÓN VIVA (7,4 Kmts.)**



	CIERRE	CINTAS	"S"	V.I.P. / G.C.	"000"	"00"	"0"	1	APERTURA
		 Orvecame <small>Organización Vehículos Cabina Recta</small>	 Orvecame <small>Organización Vehículos Cabina Recta</small>	 Orvecame <small>Organización Vehículos Cabina Recta</small>	 Orvecame <small>Organización Vehículos Cabina Recta</small>	 Orvecame <small>Organización Vehículos Cabina Recta</small>	 Orvecame <small>Organización Vehículos Cabina Recta</small>		
<b>T.C. 3</b>	<b>9:45</b>	9:45	10:10	10:20	10:25	10:30	10:35	<b>10:45</b>	<b>12:05</b>
<b>T.C. 6</b>	<b>13:00</b>	13:00	13:25	13:35	13:40	13:45	13:50	<b>14:00</b>	<b>15:15</b>

**I. E.**

**ITINERARIOS DE EVACUACIÓN**

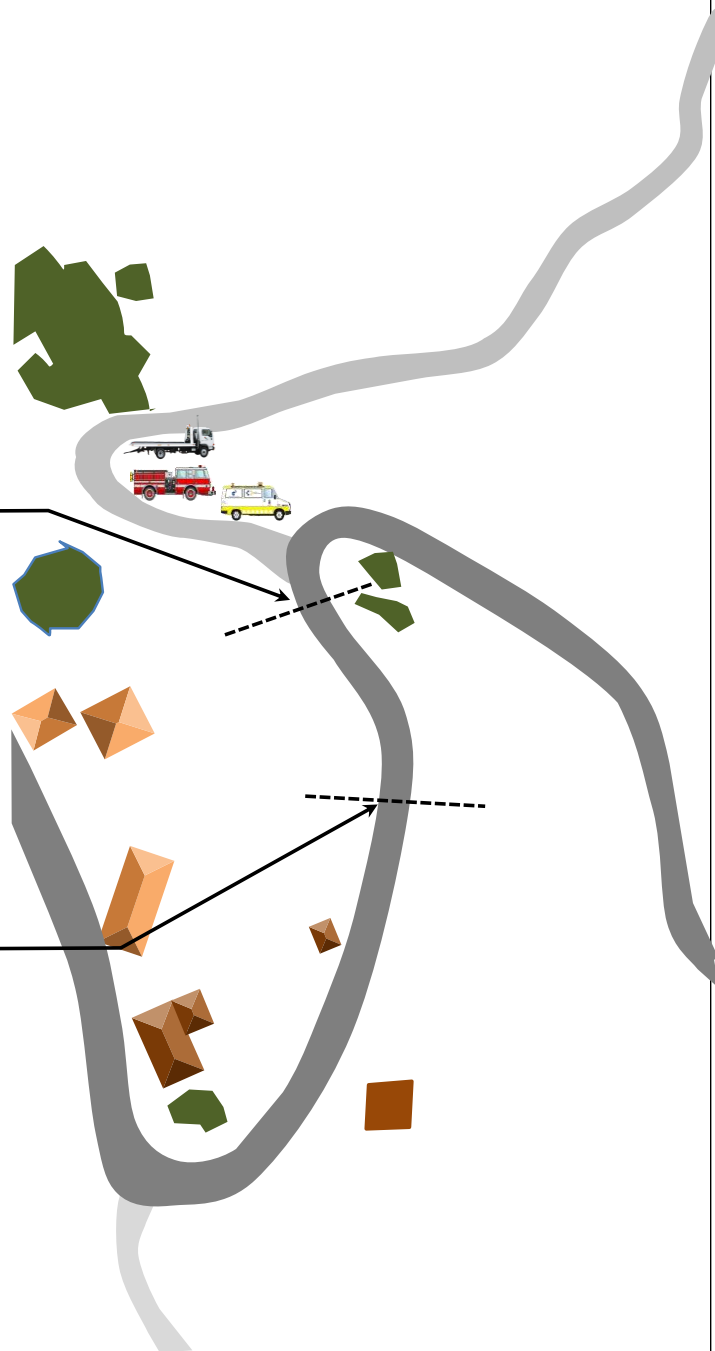


T.C. 3 y 6 TIJARAFE - TRADICIÓN VIVA

PLANO DE SALIDA

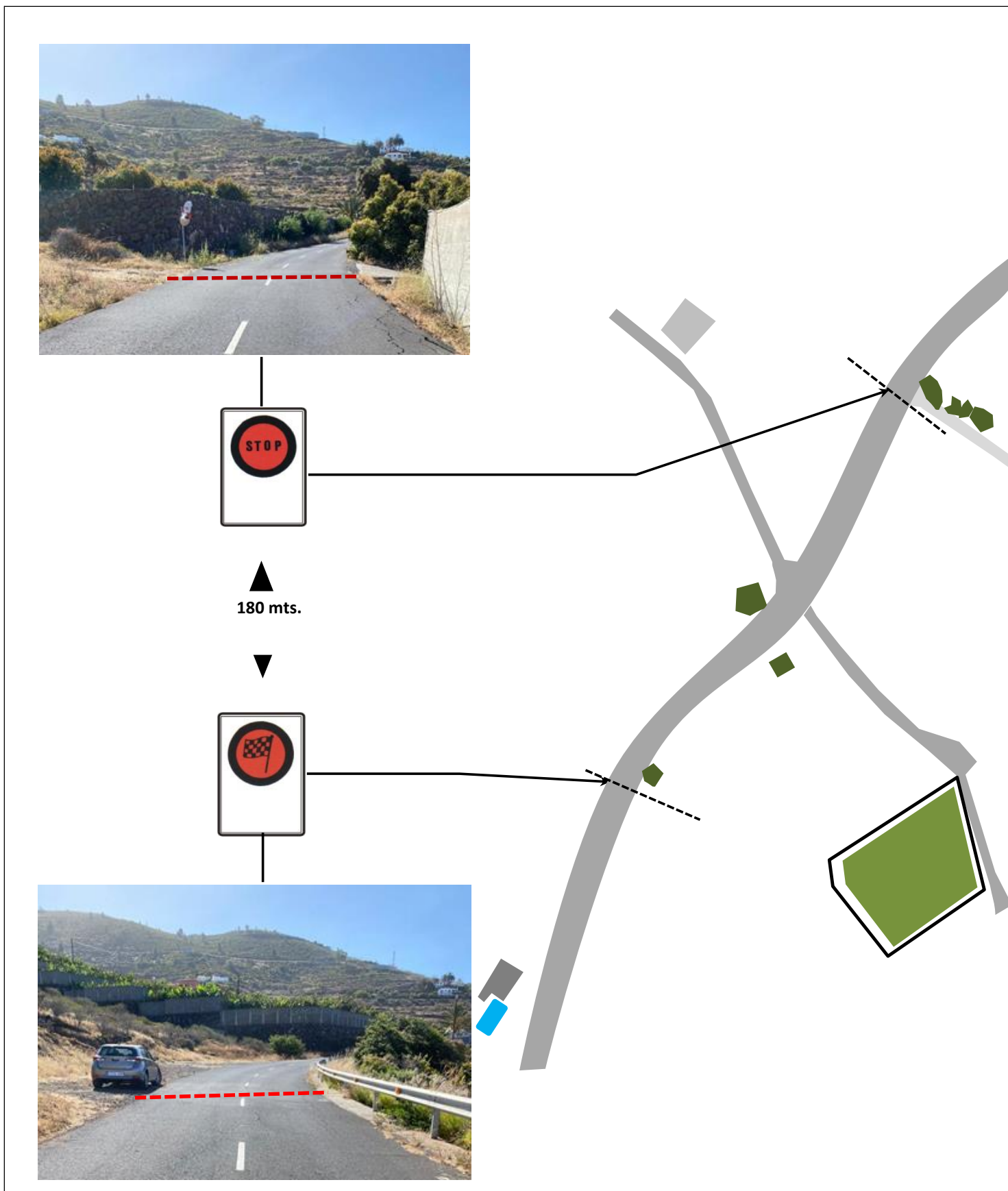


▲  
25 mts.  
▼



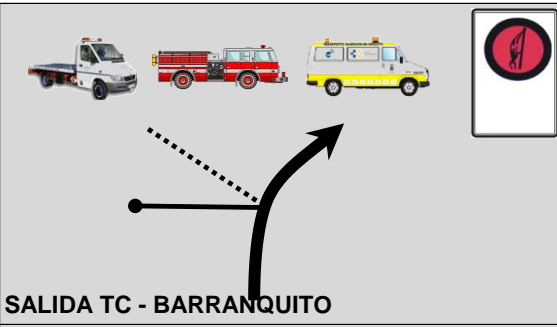

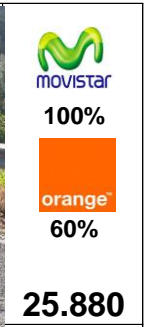
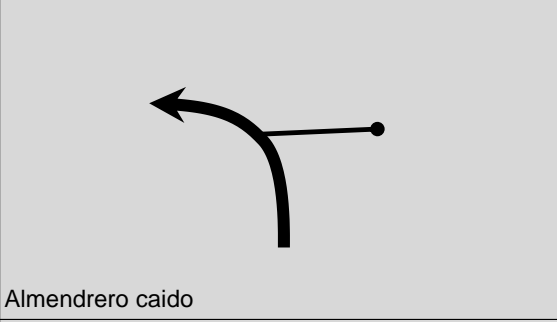

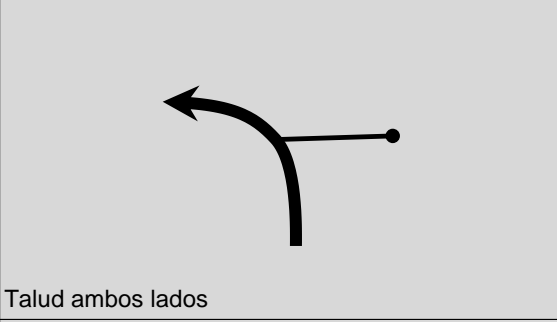

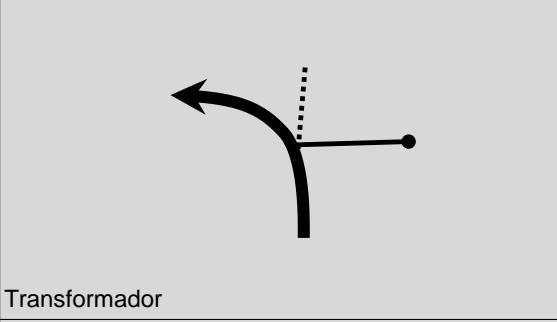

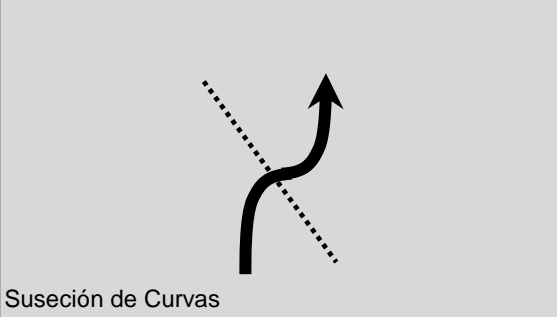

T.C. 3 y 6 TIJARAFE - TRADICIÓN VIVA

PLANO DE META



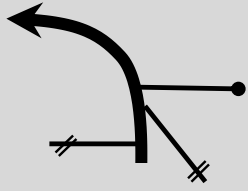

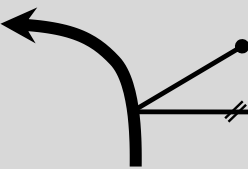
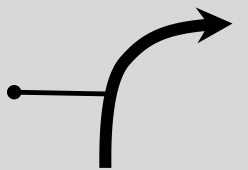

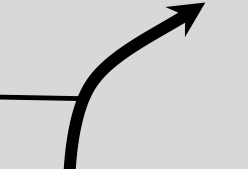
2ª y 3ª SECCION		5º y 9º SECTOR		TC 3 y 6		CH 3A y 6A	
DISTANCIA	TIEMPO	PROMEDIO		Barranquito		Entrada Reagrupamiento 1 y 2	
25.880 mts	45 min	34,51 Km/h		TC 3 y 6 - TIJARAFE - TRADICIÓN VIVA		7,400 Kmts.	

KILOMETROS		DIRECCION	INFORMACION	KM. TOTATES REGRESIVOS
TOTAL	PARCIAL			

00.000	00.000	 <p>SALIDA TC - BARRANQUITO</p>		 <p>25.880</p>
00.300	00.300	 <p>Almendrero caido</p>		<p>25.580</p>
01.200	00.900	 <p>Talud ambos lados</p>		<p>24.680</p>
01.700	00.500	 <p>Transformador</p>		<p>24.180</p>
02.300	00.600	 <p>Suseción de Curvas</p>		<p>23.580</p>

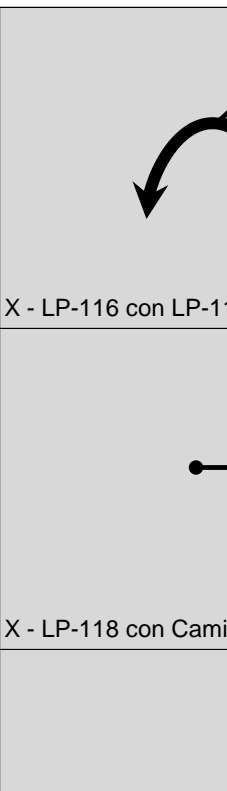


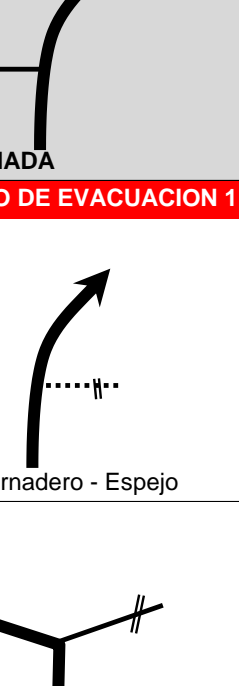






2ª y 3ª SECCION		5º y 9º SECTOR		TC 3 y 6		CH 3A y 6A	
DISTANCIA		TIEMPO		PROMEDIO		Barranquito	
25.880 mts		45 min		34,51 Km/h		Entrada Reagrupamiento 1 y 2	
TC 3 y 6 - TIJARAFE - TRADICIÓN VIVA						7,400 Kmts.	

KILOMETROS		DIRECCION	INFORMACION	KM. TOTATES REGRESIVOS
TOTAL	PARCIAL			

02.900	00.600	 X - LP-116 con Camino de Ruiz y Los Gomeros		22.980
03.400	00.500	 Comienzo invernadero		22.480
04.100	00.700	 Pajero y palmera		21.780
04.900	00.800	 Tubo del Agua		20.980
05.400	00.500	 Esquina Invernadero		20.480

2ª y 3ª SECCION		5º y 9º SECTOR		TC 3 y 6		CH 3A y 6A	
DISTANCIA		TIEMPO		PROMEDIO		Barranquito	
25.880 mts		45 min		34,51 Km/h		Entrada Reagrupamiento 1 y 2	
TC 3 y 6 - TIJARAFE - TRADICIÓN VIVA						7,400 Kmts.	

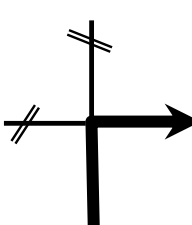


KILOMETROS		DIRECCION	INFORMACION	KM. TOTATES REGRESIVOS
TOTAL	PARCIAL			


06.100	00.700	 <p>X - LP-116 con LP-118 (Afición)</p>	 <p><b>Zona Especial C1</b> Pág.</p>	19.780
06.800	00.700	 <p>X - LP-118 con Camino La Callejeta</p>		19.080
07.400	00.600	 <p>META TC - EXPLANADA</p>		18.480
07.580	00.180	<p><b>ITINERARIO DE EVACUACION 1</b></p>  <p>C. STOP - Final Invernadero - Espejo</p>		18.300
10.080	02.500	 <p>X - LP-118 con LP 1 Dirección Puntagorda</p>		15.800

2ª y 3ª SECCION		5º y 9º SECTOR		TC 3 y 6		CH 3A y 6A	
DISTANCIA	TIEMPO	PROMEDIO		Barranquito		Entrada Reagrupamiento 1 y 2	
25.880 mts	45 min	34,51 Km/h		TC 3 y 6 - TIJARAFE - TRADICIÓN VIVA		7,400 Kmts.	

KILOMETROS		DIRECCION	INFORMACION	KM. TOTATES REGRESIVOS
TOTAL	PARCIAL			

25.380	15.300				00.500

25.680	00.300				00.200

25.880	00.200				 	00.000

			<b>CH 3A y 6A</b>	<b>CH 3B y 6B</b>
<b>DISTANCIA</b>	<b>TIEMPO</b>	<b>PROMEDIO</b>	<b>Entrada Reagrupamiento 1 y 2</b>	<b>Salida Asistencia "B" y "C"</b>
500 mts	0:45 min	00,67 Km/h	<b>Avda. Los Almendros Puntagorda</b>	

<b>KILOMETROS</b>		<b>DIRECCION</b>	<b>INFORMACION</b>	KM. TOTATES REGRESIVOS
<b>TOTAL</b>	<b>PARCIAL</b>			




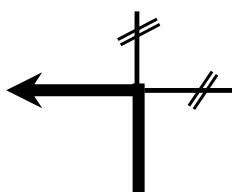





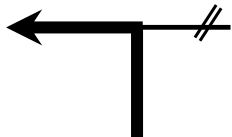

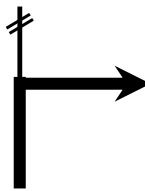




<b>00.000</b>	<b>00.000</b>	<b>CH 3A y 6A - ENTRADA REAGRUPAMIENTO 1 y 2</b>		<b>00.500</b>

<b>REAGRUPAMIENTO 1 y 2</b>		<b>ASISTENCIA "B" y "C"</b>
-----------------------------	--	-----------------------------

<b>00.500</b>	<b>00.500</b>	<b>CH 3B y 6B - SALIDA ASISTENCIA "B" y "C"</b>		<b>00.000</b>

3ª y 4ª SECCION		6º y 10º SECTOR		CH 3B y 6B		4 y 7	
DISTANCIA		TIEMPO		PROMEDIO		Salida Asistencia "B" y "C"	
1.350 mts		12 min		6,75 Km/h		Cruce Camino Matos	
<b>SECTOR DE ENLACE</b>							

KILOMETROS		DIRECCION	INFORMACION	KM. TOTATES REGRESIVOS
TOTAL	PARCIAL			

00.000	00.000	 		01.350
00.775	00.775	  		00.575
00.875	00.100			00.475
00.930	00.055			00.420
01.350	00.420	 	  	00.000



**T.C. TIJARAFE - TRADICIÓN VIVA (7,4 Kmts.)**



CIERRE	CINTAS	"S"	V.I.P. / G.C.	"000"	"00"	"0"	1	APERTURA
	 Orvecame <small>Organización Vehículos Cabera Medina</small>	 Orvecame <small>Organización Vehículos Cabera Medina</small>	 Orvecame <small>Organización Vehículos Cabera Medina</small>	 Orvecame <small>Organización Vehículos Cabera Medina</small>	 Orvecame <small>Organización Vehículos Cabera Medina</small>	 Orvecame <small>Organización Vehículos Cabera Medina</small>		
<b>T.C. 9</b>	<b>16:15</b>	16:15	16:40	16:50	16:55	17:00	17:05	<b>17:15</b>

**I.E.**

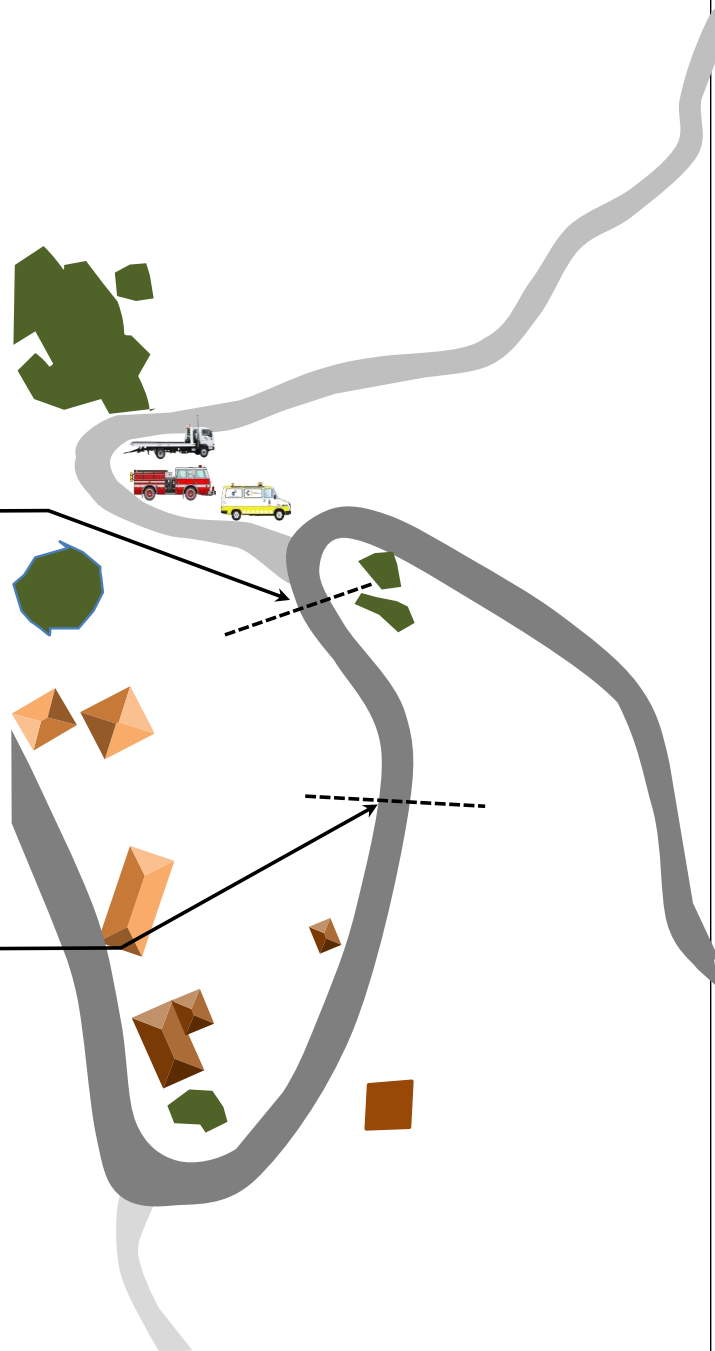

**ITINERARIOS DE EVACUACIÓN**

T.C. 9 TIJARAFE - TRADICIÓN VIVA

PLANO DE SALIDA

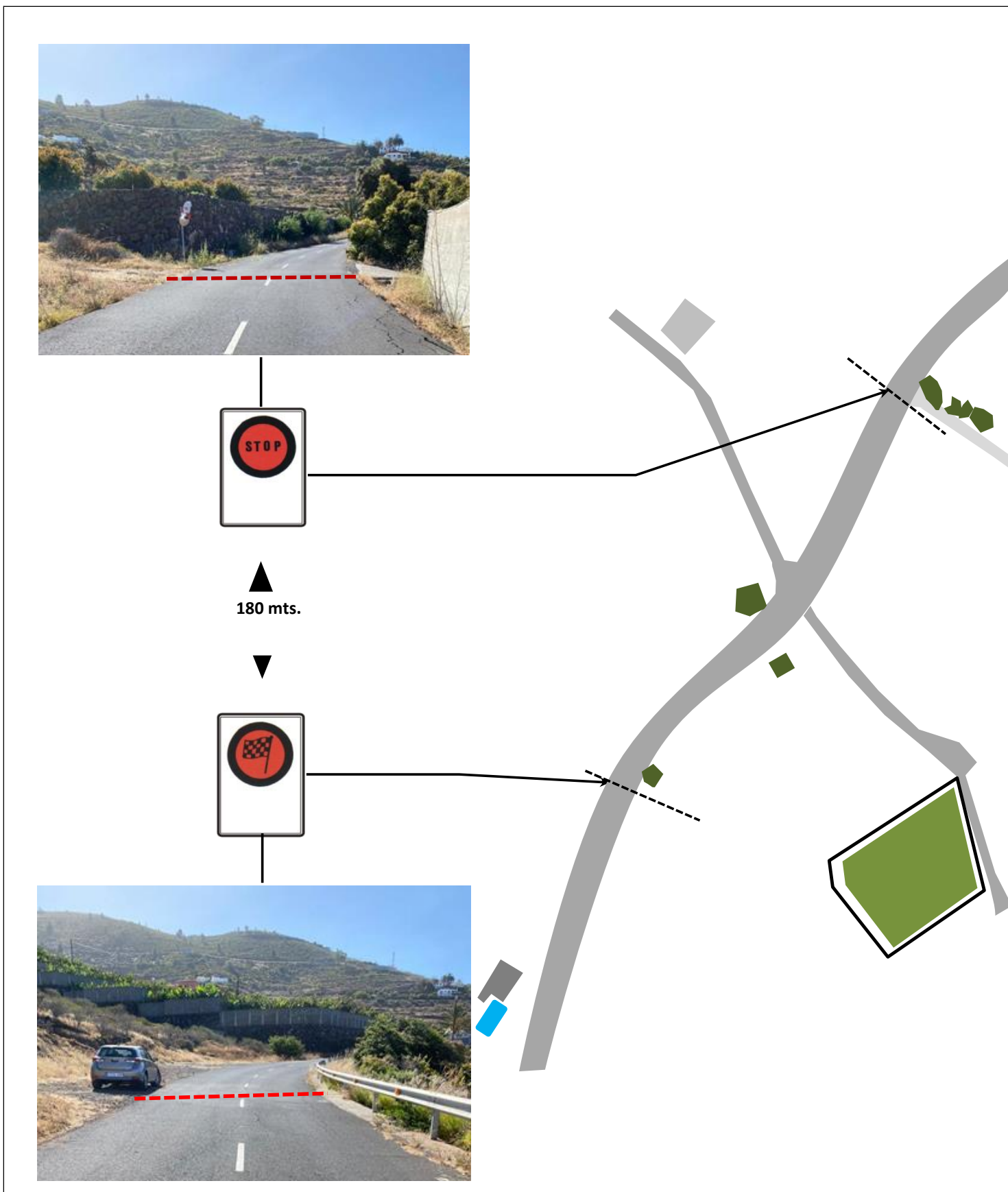


▲  
25 mts.



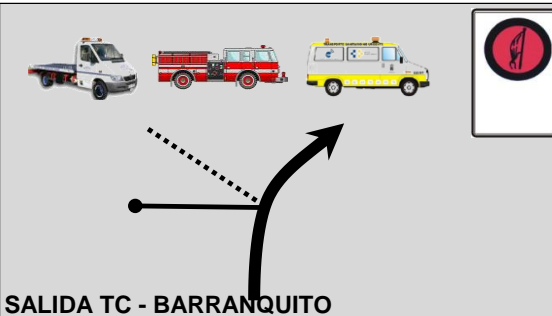

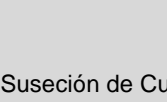

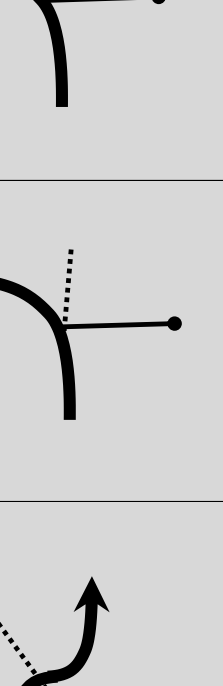






T.C. 9 TIJARAFE - TRADICIÓN VIVA

PLANO DE META



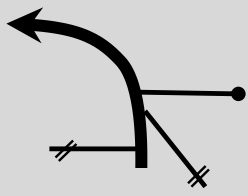

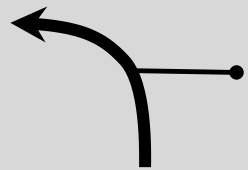

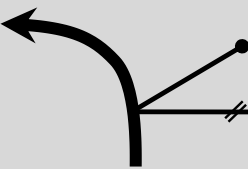

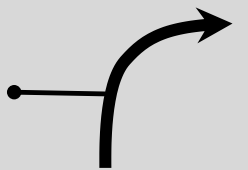

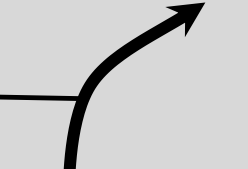

4ª SECCION		13º SECTOR		TC 9		CH 9A	
DISTANCIA	TIEMPO	PROMEDIO		Barranquito		Entrada Prepararque Fin Rallye	
22.710 mts	45 min	30,28 Km/h		TC 9 - TIJARAFE - TRADICIÓN VIVA		7,400 Kmts.	

KILOMETROS		DIRECCION	INFORMACION	KM. TOTATES REGRESIVOS
TOTAL	PARCIAL			

00.000	00.000	 <p>SALIDA TC - BARRANQUITO</p>	 <p>01</p>	 <p>22.710</p>
00.300	00.300	 <p>Almendrero caido</p>	 <p>02</p>	22.410
01.200	00.900	 <p>Talud ambos lados</p>	 <p>03</p>	21.510
01.700	00.500	 <p>Transformador</p>	 <p>04</p>	21.010
02.300	00.600	 <p>Suseción de Curvas</p>	 <p>05</p>	20.410

4ª SECCION		13º SECTOR		TC 9		CH 9A	
DISTANCIA	TIEMPO	PROMEDIO		Barranquito		Entrada Prepararque Fin Rallye	
22.710 mts	45 min	30,28 Km/h		TC 9 - TIJARAFE - TRADICIÓN VIVA		7,400 Kmts.	

KILOMETROS		DIRECCION	INFORMACION	KM. TOTATES REGRESIVOS
TOTAL	PARCIAL			

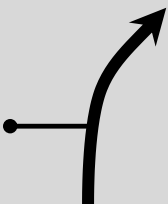


02.900	00.600	 <p>X - LP-116 con Camino de Ruiz y Los Gomeros</p>		19.810
03.400	00.500	 <p>Comienzo invernadero</p>		19.310
04.100	00.700	 <p>Pajero y palmera</p>		18.610
04.900	00.800	 <p>Tubo del Agua</p>		17.810
05.400	00.500	 <p>Esquina Invernadero</p>		17.310

4ª SECCION		13º SECTOR		TC 9		CH 9A	
DISTANCIA		TIEMPO		PROMEDIO		Barranquito	
22.710 mts		45 min		30,28 Km/h		Entrada Preparque Fin Rallye	
TC 9 - TIJARAFE - TRADICIÓN VIVA						7,400 Kmts.	

KILOMETROS		DIRECCION	INFORMACION	KM. TOTATES REGRESIVOS
TOTAL	PARCIAL			

06.100	00.700			

06.800	00.700			


07.400	00.600			

<b>ITINERARIO DE EVACUACION 1</b>				
07.580	00.180			

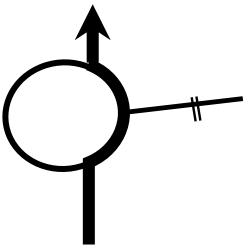

10.080	02.500			



4ª SECCION		13º SECTOR		TC 9		CH 9A	
DISTANCIA		TIEMPO		PROMEDIO		Entrada Prepararque Fin Rallye	
22.710 mts		45 min		30,28 Km/h		SECTOR DE ENLACE	

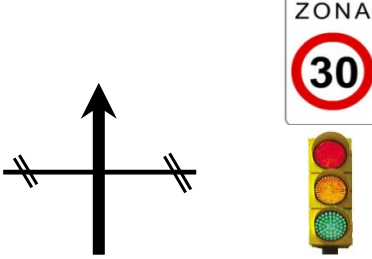

KILOMETROS		DIRECCION	INFORMACION	KM. TOTATES REGRESIVOS
TOTAL	PARCIAL			

17.180	07.100			05.530
		X - LP 1 direccion Los Llanos de Aridane		

20.780	03.600			01.930
		X - LP 2 Calle Los Molinos		

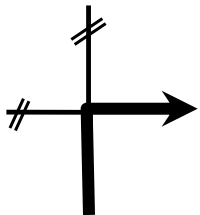


21.030	00.250			01.680
		X - LP 2 Dirección Los Llanos		

22.130	01.100			00.580
		X - Plaza de La Constitución		

22.330	00.200			00.380
		X - Avda. Doctor Fleming		

4ª SECCION		13º SECTOR		TC 9		CH 9A	
DISTANCIA	TIEMPO	PROMEDIO		Barranquito		Entrada Preparque Fin Rallye	
22.710 mts	45 min	30,28 Km/h		<b>SECTOR DE ENLACE</b>			

KILOMETROS		DIRECCION	INFORMACION	KM. TOTATES REGRESIVOS
TOTAL	PARCIAL			

22.600	00.270				00.110

22.670	00.070				00.040

22.710	00.040					00.000



			<b>CH 9A</b>	
<b>DISTANCIA</b>	<b>TIEMPO</b>	<b>PROMEDIO</b>	<b>Entrada Preparque Fin Rallye</b>	
22.710 mts	45 min	30,28 Km/h	<b>Salida Preparque Fin Rallye</b>	
<b>SECTOR DE ENLACE</b>				

KILOMETROS		DIRECCION	INFORMACION	KM. TOTATES REGRESIVOS
TOTAL	PARCIAL			

			 ZONA 	
<b>CH 9A - ENTRADA PREPARQUE FIN DEL RALLY</b>				

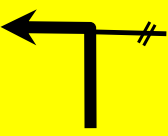



P R E P A R Q U E  F I N  R A L L Y E		P R E P A R Q U E  F I N  R A L L Y E
--	---	--

			ZONA 	
<b>SALIDA DE PARQUE</b>				

**ITINERARIOS INFORMATIVOS**

DISTANCIA	DESDE	PARQUE DE TRABAJO	Plaza Juan Pablo II
1.000 mts	HASTA	C/ REAL	Ceremonia de Entrega de Trofeos

KILOMETROS		DIRECCION	INFORMACION	KM. TOTATES REGRESIVOS
TOTAL	PARCIAL			

00.000	00.000	   ZONA VELOCIDAD MÁXIMA		01.000
		SALIDA PREPARQUE		

00.095	00.095	  VELOCIDAD MÁXIMA		00.905
		X - C/ Doctor González Sobaco y C/ Ángel		

00.170	00.075	  VELOCIDAD MÁXIMA		00.810
		X - Fernández Taño		

00.520	00.350	  VELOCIDAD MÁXIMA		00.735
		X - C/ Ramón y Cajal		

00.700	00.180	  VELOCIDAD MÁXIMA		00.300
		X - C/ Real		

**ITINERARIOS INFORMATIVOS**

<b>DISTANCIA</b>	<b>DESDE</b>	<b>PARQUE DE TRABAJO</b>	<b>Plaza Juan Pablo II</b>
1.000 mts	<b>HASTA</b>	<b>C/ REAL</b>	<b>Ceremonia de Entrega de Trofeos</b>

<b>KILOMETROS</b>		<b>DIRECCION</b>	<b>INFORMACION</b>	KM. TOTATES REGRESIVOS
<b>TOTAL</b>	<b>PARCIAL</b>			

<b>01.000</b>	<b>00.300</b>	X - C/ Real			<b>00.000</b>
---------------	---------------	-------------	---	--	---------------

**ITINERARIOS INFORMATIVOS**

DISTANCIA	DESDE	C/ REAL	Ceremonía de Entrega de Trofeos
470 mts	HASTA	PARQUE CERRADO FINAL	Plaza Juan Pablo II

KILOMETROS		DIRECCION	INFORMACION	KM. TOTATES REGRESIVOS
TOTAL	PARCIAL			

00.000	00.000	 		00.470
00.105	00.105	 		00.365
00.365	00.260	 		00.105
00.436	00.071	 		00.034
00.470	00.034	 		00.000

**ITINERARIOS INFORMATIVOS**

DISTANCIA	DESDE	ENTRADA PARQUE CERRADO FINAL	C/ Conrado Hernández
mts	HASTA	SALIDA PARQUE CERRADO FINAL	C/ Luis Felipe Gómez

KILOMETROS		DIRECCION	INFORMACION	KM. TOTATES REGRESIVOS
TOTAL	PARCIAL			

					
		ENTRADA PARQUE CERRADO FINAL			

P A R Q U E C E R R A D O F I N A L		P A R Q U E C E R R A D O F I N A L
	<p><b>HORARIO DE APERTURA DE PARQUE CERRADO SUPEDITADO A LA DECISION DEL COLEGIO DE C.C.D.D.</b></p>	

					
		ENTRADA PARQUE CERRADO FINAL			

## RUTOMETRO

<b>Etapa:</b>	1ª	<b>CH 0 SALIDA RALLYE PARQUE CERRADO JUAN PABLO II</b> A <b>CH 0A ENTRADA ASISTENCIA "A"</b>	<b>Distancia:</b>	28,200	Kms.
<b>Sección:</b>	1ª		<b>Tiempo:</b>	0:45	Mts.
<b>Sector:</b>	1º		<b>Promedio:</b>	37.600	Km/h.

Kms. Totales	Kms. Sector	Kms. Parcial	Carretera a seguir	ITINERARIO DE PASO AMPLIACIÓN DE INFORMACIÓN	Dirección a seguir	Hora de Paso
<b>00,000</b>	00,000	00,000	Plaza	<b>CH 0 - SALIDA RALLYE PARQUE CERRADO JUAN PABLO II</b>	Derecha	<b>7:40</b>
	00,050	00,050	Avda	X - Avda. Doctor Fleming	Izquierda	
	00,320	00,270	Avda	X - Avda. Carlos Francisco Lorenzo Navarro	Derecha	
	00,570	00,250	Avda	X - Avda. Tanausú	Frente	
	01,370	00,800	Glorieta	X - Calle Los Molinos 1ª Salida	Frente	
	01,650	00,280	LP-1	X - LP 1 Tijarafe	Derecha	
	05,250	03,600	LP-1	X - LP 1 Tijarafe (Las Angustias)	Frente	
	12,350	07,100	LP-1	X - LP 1 Tijarafe (La Punta)	Frente	
	18,650	06,300	LP-1	X - LP 1 Puntagorda (Pueblo Tijarafe)	Frente	
	27,650	09,000	Avda	X - Avda. de La Constitución	Izquierda	
	28,000	00,350	Avda	X - Avda. Los Almendros	Derecha	
<b>28,200</b>	28,200	00,200	Avda	<b>CH 0A - ENTRADA ASISTENCIA "A"</b>	Frente	<b>8:25</b>

<b>28,200</b>		<b>CH 0A - ENTRADA ASISTENCIA "A"</b>	<b>Distancia:</b>	0,350	Kms.
		A	<b>Tiempo:</b>	0:30	Mts.
<b>28,200</b>		<b>CH 0B - SALIDA ASISTENCIA "A"</b>	<b>Promedio:</b>	700	Km/h.

<b>Etapa:</b>	1ª	<b>CH 0B - SALIDA ASISTENCIA "A"</b>	<b>Distancia:</b>	0,650	Kms.
<b>Sección:</b>	2ª		<b>Tiempo:</b>	0:12	Mts.
<b>Sector:</b>	2º		<b>CH 1 - CAMINO MATOS</b>	<b>Promedio:</b>	3.250

Kms. Totales	Kms. Sector	Kms. Parcial	Carretera a seguir	ITINERARIO DE PASO AMPLIACIÓN DE INFORMACIÓN	Dirección a seguir	Hora de Paso
<b>28,200</b>	00,000	00,000	Avda.	<b>CH 0B - SALIDA ASISTENCIA "A"</b>	Frente	<b>8:55</b>
	00,100	00,100	Avda.	X - Calle La Paz	Izquierda	
	00,300	00,200	Calle	X - Camino el Pilar	Derecha	
	00,350	00,050	Camino	X - Camino Pista de Pinto	Izquierda	
<b>28,850</b>	<b>00,650</b>	00,300	Camino	<b>CH 1 - CAMINO MATOS</b>	Derecha	<b>9:07</b>

28,850		00,025	Cmno.	NEUTRALIZACIÓN - PARQUE CERRADO ZONA DE CONTROL			0:03	
<b>Etapa:</b>	1ª	TC 1 RESPIRA_PUNTAGORDA					<b>E</b> <b>i</b> <b>n</b> <b>a</b> <b>c</b> <b>i</b> <b>a</b> <b>c</b> <b>i</b> <b>o</b> <b>n</b> <b>s</b>	<b>Distancia:</b> 23,820 Kms.
<b>Sección:</b>	2ª	A						<b>Tiempo:</b> 0:42 Mts.
<b>Sector:</b>	3º	CH 2 FRENTE PINO						<b>Promedio:</b> 34.029 Km/h.
<b>T.C. 1 RESPIRA_PUNTAGORDA (6,07 Kms.)</b>							<b>EN CASO DE INTERRUPCIÓN DEFINITIVA DESDE C: Stop</b>	
<b>Salida</b>	Frente Almacén CUPALMA						<b>Distancia:</b> 17,750 Kms.	
<b>Meta</b>	Frente Almacén VIALPA						<b>Tiempo:</b> 0:32 Mts.	
<b>Record</b>							<b>Promedio:</b> 33.281 Km/h.	
Kms. Totales	Kms. Sector	Kms. Parcial	Carretera a seguir	ITINERARIO DE PASO AMPLIACIÓN DE INFORMACIÓN			Dirección a seguir	Hora de Paso
28,850	00,000	00,000	Cmno.	<b>SALIDA TC 1 - FRENTE ALMACÉN CUPALMA</b>			Frente	<b>9:10</b>
	00,150	00,150	Cmno.	X - Camino el Molino			Frente	
	00,210	00,060	Cmno.	X - Camino El Molino 2			Frente	
	00,490	00,280	Cmno.	X - Pista Relvalarga			Frente	
	00,770	00,280	Cmno.	X - Final Recta Relvalarga			Frente	
	00,860	00,090	Cmno.	X - Pista El Canal			Frente	
	00,950	00,090	Cmno.	X - Pista Alegría			Frente	
	01,340	00,390	Cmno.	Los Morritos			Frente	
	01,400	00,060	Cmno.	X - Morongas			Frente	
	01,560	00,160	Cmno.	X - Morongas - Antigua Salida Tramo			Derecha	
	01,880	00,320	Cmno.	Comienzo Descenso Tubo			Frente	
	02,090	00,210	Cmno.	X - Montaña de Matos			Izquierda	
	02,290	00,200	Cmno.	X - Invernaderos			Frente	
	02,470	00,180	Cmno.	X - Los Cercados - Helipuerto			Frente	
	02,560	00,090	Cmno.	X - Barranco las Animas <b>(PUESTO INTERMEDIO DE SEGURIDAD)</b>			Frente	
	02,720	00,160	Cmno.	X - La Lomada			Frente	
	02,820	00,100	Cmno.	X - Las Lajes - Final Invernadero			Frente	
	02,900	00,080	Cmno.	X - Las Lajes - Pista Barranco			Frente	
	03,040	00,140	Cmno.	El Canal			Frente	
	03,280	00,240	Cmno.	X - Acceso Los Palomares (Casa Amarilla)			Frente	
	03,470	00,190	Cmno.	X - Bajamar			Izquierda	
	04,090	00,620	Cmno.	X - Iglesia San Mauro			Frente	
	04,250	00,160	Cmno.	X - La Charca			Izquierda	
	04,620	00,370	Cmno.	X - El Canal - Dos pistas			Frente	
	05,000	00,380	Cmno.	Montaña de Abreu			Frente	
	05,240	00,240	Cmno.	X Montaña Medina			Frente	
	05,675	00,435	Cmno.	Los Cavacos			Frente	
	06,070	00,395	Cmno.	<b>META TC 1 - FRENTE ALMACEN VIALPA</b>			Frente	
	06,220	00,150	Cmno.	<b>C. STOP TC 1 - EXTENSION AGRARIA</b>			<b>11</b> Izquierda	
	06,570	00,350	LP-1	X - LP 1 Dirección Las Tricias - Garafía				Izquierda
	09,470	02,900	LP-1	X - LP 114 Dirección Las Tricias				Izquierda
	19,270	09,800	LP-114	X - Calle Cueva de Agua				Derecha
<b>52,670</b>	<b>23,820</b>	04,550	Calle	<b>CH 2 FRENTE PINO</b>			Frente	<b>9:52</b>



52,670	00,050	Camino	<b>NEUTRALIZACIÓN - PARQUE CERRADO</b>		<b>0:03</b>
<b>ZONA DE CONTROL</b>					

<b>Etapa:</b>	1ª	<b>TC 2 CUEVA DE AGUA - BRIESTA</b>			<b>E</b>	<b>Distancia:</b>	29,750	Kms.	
<b>Sección:</b>	2ª					<b>A</b>	<b>Tiempo:</b>	0:47	Mts.
<b>Sector:</b>	4º					<b>CH 3 ANTES BARRANQUITO</b>	<b>Promedio:</b>	37.979	Km/h.
<b>T.C. 2 CUEVA DE AGUA - BRIESTA (15,5 Kms.)</b>						<b>EN CASO DE INTERRUPCION DEFINITIVA DESDE C: Stop</b>			
<b>Salida</b>	Frente Pino					<b>Distancia:</b>	14,250	Kms.	
<b>Meta</b>	Entre Dos Pinos					<b>Tiempo:</b>	0:25	Mts.	
<b>Record</b>						<b>Promedio:</b>	34.200	Km/h.	
<b>Kms. Totales</b>	<b>Kms. Sector</b>	<b>Kms. Parcial</b>	<b>Carretera a seguir</b>	<b>ITINERARIO DE PASO</b>		<b>Dirección a seguir</b>	<b>Hora de Paso</b>		
				<b>AMPLIACIÓN DE INFORMACIÓN</b>					

52,670	00,000	00,000	Calle	<b>SALIDA TC 2 - FRENTE PINO</b>	Frente	<b>9:55</b>
	00,380	00,380	Calle	X - Buzón Correo - Contenedores Basura	Frente	
	00,660	00,280	Calle	X - Estanque	Frente	
	01,150	00,490	Calle	X - Casa Amarilla a la derecha	Frente	
	01,550	00,400	Calle	X - Casa Antigua	Frente	
	02,080	00,530	Calle	X - Pista Tierra a la derecha	Frente	
	02,400	00,320	Calle	X - LP-112 Dirección Puntagorda	Derecha	
	02,800	00,400	LP-112	X - Distribuidor Llano Negro (dirección Puntagorda)	Derecha	
	03,480	00,680	LP-1	X - Espejo - Buzón Correo	Frente	
	04,050	00,570	LP-1	X - Deposito Agua	Frente	
	04,570	00,520	LP-1	X - Pista a La Mata	Frente	
	04,900	00,330	LP-1	X - Pista Cemento	Frente	
	05,450	00,550	LP-1	X - La Mata	Frente	
	06,050	00,600	LP-1	X - LP 4 Roque de Los Muchachos	Frente	
	06,170	00,120	LP-1	X - Acceso Hoya Grande	Frente	
	06,800	00,630	LP-1	X - Pista Cemento - Pajero Viejo	Frente	
	07,600	00,800	LP-1	X - Poste Luz - Contenedor de Basura	Frente	
	08,000	00,400	LP-1	X - Buzón Blanco	Frente	
	08,400	00,400	LP-1	X - Señal Desprendimientos	Frente	
	08,900	00,500	LP-1	Casa Forestal Km 67 (Bomberos)	Frente	
	09,600	00,700	LP-1	Entre dos Peñascos	Frente	
	10,100	00,500	LP-1	Kiosco Briesta	Frente	
	10,700	00,600	LP-1	Viñas Pistas Asfalto	Frente	
	11,140	00,440	LP-1	Viñas Pista Tierra	Frente	
	11,440	00,300	LP-1	Viña Nueva	Frente	
	11,830	00,390	LP-1	X - El Castillo	Frente	
	12,520	00,690	LP-1	Curvas Enlazadas	Frente	
	13,070	00,550	LP-1	Comienzo Ensanchamiento	Frente	
	13,495	00,425	LP-1	X - Carretera Antigua	Frente	
	13,990	00,495	LP-1	Contenedor de Basura	Frente	
	14,210	00,220	LP-1	Curva Cerrada Tramo Ancho	Frente	
	14,520	00,310	LP-1	Curva Los Geranios	Frente	
	14,950	00,430	LP-1	Curva Contenedor Basura	Frente	
	15,500	00,550	LP-1	<b>META TC 2 - ENTRE DOS PINOS</b>	Frente	
	15,750	00,250	LP-1	<b>C. STOP TC 2 - ANTES CRUCE LAS TRICIAS</b>	<b>1F</b>	Frente
	18,650	02,900	LP-1	X - LP 1 Km 77 Casco Urbano	Derecha	
	29,450	10,800	LP-1	X - LP-116 El Jesús	Derecha	
<b>82,420</b>	29,750	00,300	LP-116	<b>CH 3 - ANTES BARRANQUITO</b>	Frente	<b>10:42</b>

82,420	00,050	Camino	<b>NEUTRALIZACIÓN - PARQUE CERRADO</b> <b>ZONA DE CONTROL</b>	<b>0:03</b>
--------	--------	--------	--	-------------

<b>Etapa:</b>	1ª	<b>TC 3 TIJARAFE - TRADICION VIVA</b>			<b>E</b> <b>i</b> <b>n</b> <b>t</b> <b>a</b> <b>c</b> <b>i</b> <b>o</b> <b>n</b> <b>e</b> <b>s</b>	<b>Distancia:</b>	25,880	Kms.
<b>Sección:</b>	2ª	<b>A</b>				<b>Tiempo:</b>	0:45	Mts.
<b>Sector:</b>	5º	<b>CH 3A ENTRADA REAGRUPAMIENTO 1 - ASISTENCIA "B"</b>				<b>Promedio:</b>	34.507	Km/h.
<b>T.C. 3 TIJARAFE - TRADICION VIVA (7,40 Kmts.)</b>						<b>EN CASO DE INTERRUPCION DEFINITIVA DESDE C: Stop</b>		
<b>Salida</b>	Barranquito					<b>Distancia:</b>	18,480	Kms.
<b>Meta</b>	Explanada					<b>Tiempo:</b>	0:30	Mts.
<b>Record</b>						<b>Promedio:</b>	36.960	Km/h.
<b>Kms. Totales</b>	<b>Kms. Sector</b>	<b>Kms. Parcial</b>	<b>Carretera a seguir</b>	<b>ITINERARIO DE PASO</b> <b>AMPLIACIÓN DE INFORMACIÓN</b>		<b>Dirección a seguir</b>	<b>Hora de Paso</b>	

<b>82,420</b>	<b>00,000</b>	<b>00,000</b>	LP-116	<b>SALIDA TC 3 - BARRANQUITO</b>	Frente	<b>10:45</b>
	<b>00,300</b>	<b>00,300</b>	LP-116	Almendrero caído	Frente	
	<b>01,200</b>	<b>00,900</b>	LP-116	Talud ambos lados	Frente	
	<b>01,700</b>	<b>00,500</b>	LP-116	Transformador	Frente	
	<b>02,300</b>	<b>00,600</b>	LP-116	Susección de Curva	Frente	
	<b>02,900</b>	<b>00,600</b>	LP-116	X - LP-116 con Camino de Ruiz y Los Gomereros	Frente	
	<b>03,400</b>	<b>00,500</b>	LP-116	Comienzo invernadero	Frente	
	<b>04,100</b>	<b>00,700</b>	LP-116	Pajero y palmera	Frente	
	<b>04,900</b>	<b>00,800</b>	LP-116	Tubo del Agua	Frente	
	<b>05,400</b>	<b>00,500</b>	LP-116	Esquina Invernadero	Frente	
	<b>06,100</b>	<b>00,700</b>	LP-118	X - LP-116 con LP-118 (Afición)	Izquierda	
	<b>06,800</b>	<b>00,700</b>	LP-118	X - LP-118 con Camino La Callejeta	Frente	
	<b>07,400</b>	<b>00,600</b>	LP-118	<b>META TC 3 - EXPLANADA</b>	Frente	
	07,580	00,180	LP-118	<b>C. STOP - TC 3 FINAL INVERNADERO - ESPEJO</b>	<b>1F</b> Frente	
	10,080	02,500	LP-118	X - LP 1 Dirección Puntagorda	Izquierda	
	25,380	15,300	LP-1	X - Avda. La Constitución	Izquierda	
	25,680	00,300	Avd.	X - Avda. Los Almendros	Derecha	
<b>108,300</b>	<b>25,880</b>	<b>00,200</b>	Avd.	<b>CH 3A ENTRADA REAGRUPAMIENTO 1 - ASISTENCIA "B"</b>	Frente	<b>11:30</b>

<b>108,300</b>	<b>CH 3A - ENTRADA REAGRUPAMIENTO 1</b>			<b>Distancia:</b>	0,350	Kms.
	<b>A</b>			<b>Tiempo:</b>	0:40	Mts.
<b>108,300</b>	<b>CH 3B - SALIDA ASISTENCIA "B"</b>			<b>Promedio:</b>	525	Km/h.

<b>Etapa:</b>	1ª	<b>CH 3B - SALIDA ASISTENCIA "B"</b>	<b>Distancia:</b>	0,650	Kms.
<b>Sección:</b>	3ª		<b>Tiempo:</b>	0:12	Mts.
<b>Sector:</b>	6º		<b>CH 4 - CAMINO MATOS</b>	<b>Promedio:</b>	3.250

Kms. Totales	Kms. Sector	Kms. Parcial	Carretera a seguir	ITINERARIO DE PASO AMPLIACIÓN DE INFORMACIÓN	Dirección a seguir	Hora de Paso
<b>108,300</b>	00,000	00,000	Avda.	<b>CH 3B - SALIDA ASISTENCIA "B"</b>	Frente	<b>12:10</b>
	00,100	00,100	Avda.	X - Calle La Paz	Izquierda	
	00,300	00,200	Calle	X - Camino el Pilar	Derecha	
	00,350	00,050	Camino	X - Camino Pista de Pinto	Izquierda	
<b>108,950</b>	<b>00,650</b>	00,300	Camino	<b>CH 4 - CAMINO MATOS</b>	Derecha	<b>12:22</b>

108,950		00,025	Cmno.	NEUTRALIZACIÓN - PARQUE CERRADO ZONA DE CONTROL			0:03
<b>Etapa:</b>	1ª	TC 4 RESPIRA_PUNTAGORDA			<b>E</b> <b>i</b> <b>n</b> <b>a</b> <b>c</b> <b>u</b> <b>a</b> <b>c</b> <b>i</b> <b>o</b> <b>n</b> <b>s</b>	<b>Distancia:</b>	23,820 Kms.
<b>Sección:</b>	3ª	A				<b>Tiempo:</b>	0:42 Mts.
<b>Sector:</b>	7º	CH 5 FRENTE PINO				<b>Promedio:</b>	34.029 Km/h.
<b>T.C. 4 RESPIRA_PUNTAGORDA (6,07 Kms.)</b>						<b>EN CASO DE INTERRUPCION DEFINITIVA DESDE C: Stop</b>	
<b>Salida</b>	Frente Almacén CUPALMA			<b>Distancia:</b>	17,750 Kms.		
<b>Meta</b>	Frente Almacén VIALPA			<b>Tiempo:</b>	0:32 Mts.		
<b>Record</b>				<b>Promedio:</b>	33.281 Km/h.		
Kms. Totales	Kms. Sector	Kms. Parcial	Carretera a seguir	ITINERARIO DE PASO AMPLIACIÓN DE INFORMACIÓN			Dirección a seguir
108,950	00,000	00,000	Cmno.	<b>SALIDA TC 4 - FRENTE ALMACÉN CUPALMA</b>			<b>12:25</b>
	00,150	00,150	Cmno.	X - Camino el Molino			Frente
	00,210	00,060	Cmno.	X - Camino El Molino 2			Frente
	00,490	00,280	Cmno.	X - Pista Relvalarga			Frente
	00,770	00,280	Cmno.	X - Final Recta Relvalarga			Frente
	00,860	00,090	Cmno.	X - Pista El Canal			Frente
	00,950	00,090	Cmno.	X - Pista Alegría			Frente
	01,340	00,390	Cmno.	Los Morritos			Frente
	01,400	00,060	Cmno.	X - Morongas			Frente
	01,560	00,160	Cmno.	X - Morongas - Antigua Salida Tramo			Derecha
	01,880	00,320	Cmno.	Comienzo Descenso Tubo			Frente
	02,090	00,210	Cmno.	X - Montaña de Matos			Izquierda
	02,290	00,200	Cmno.	X - Invernaderos			Frente
	02,470	00,180	Cmno.	X - Los Cercados - Helipuerto			Frente
	02,560	00,090	Cmno.	X - Barranco las Animas <b>(PUESTO INTERMEDIO DE SEGURIDAD)</b>			Frente
	02,720	00,160	Cmno.	X - La Lomada			Frente
	02,820	00,100	Cmno.	X - Las Lajes - Final Invernadero			Frente
	02,900	00,080	Cmno.	X - Las Lajes - Pista Barranco			Frente
	03,040	00,140	Cmno.	El Canal			Frente
	03,280	00,240	Cmno.	X - Acceso Los Palomares (Casa Amarilla)			Frente
	03,470	00,190	Cmno.	X - Bajamar			Izquierda
	04,090	00,620	Cmno.	X - Iglesia San Mauro			Frente
	04,250	00,160	Cmno.	X - La Charca			Izquierda
	04,620	00,370	Cmno.	X - El Canal - Dos pistas			Frente
	05,000	00,380	Cmno.	Montaña de Abreu			Frente
	05,240	00,240	Cmno.	X Montaña Medina			Frente
	05,675	00,435	Cmno.	Los Cavacos			Frente
	06,070	00,395	Cmno.	<b>META TC 4 - FRENTE ALMACEN VIALPA</b>			Frente
	06,220	00,150	Cmno.	<b>C. STOP TC 4 - EXTENSION AGRARIA</b>			<b>11</b> Izquierda
	06,570	00,350	LP-1	X - LP 1 Dirección Las Tricias - Garafía			Izquierda
	09,470	02,900	LP-1	X - LP 114 Dirección Las Tricias			Izquierda
	19,270	09,800	LP-114	X - Calle Cueva de Agua			Derecha
<b>132,770</b>	<b>23,820</b>	04,550	Calle	<b>CH 5 FRENTE PINO</b>			Frente <b>13:07</b>

132,770	00,050	Camino	<b>NEUTRALIZACIÓN - PARQUE CERRADO</b>	<b>0:03</b>
<b>ZONA DE CONTROL</b>				

<b>Etapa:</b>	1ª	<b>TC 5 CUEVA DE AGUA - BRIESTA</b>	<b>A</b>	<b>CH 6 ANTES BARRANQUITO</b>	<b>E</b>	<b>Distancia:</b>	29,750	Kms.
<b>Sección:</b>	3ª					<b>Tiempo:</b>	0:47	Mts.
<b>Sector:</b>	8º					<b>Promedio:</b>	37.979	Km/h.
<b>T.C. 5 CUEVA DE AGUA - BRIESTA (15,5 Kms.)</b>						<b>EN CASO DE INTERRUPCION DEFINITIVA DESDE C: Stop</b>		
<b>Salida</b>	Frente Pino		<b>inc</b>			<b>Distancia:</b>	14,250	Kms.
<b>Meta</b>	Entre Dos Pinos					<b>Tiempo:</b>	0:25	Mts.
<b>Record</b>						<b>Promedio:</b>	34.200	Km/h.
<b>Kms. Totales</b>	<b>Kms. Sector</b>	<b>Kms. Parcial</b>	<b>Carretera a seguir</b>	<b>ITINERARIO DE PASO</b>		<b>Dirección a seguir</b>	<b>Hora de Paso</b>	
				<b>AMPLIACIÓN DE INFORMACIÓN</b>				

132,770	00,000	00,000	Calle	<b>SALIDA TC 5 - FRENTE PINO</b>	Frente	<b>13:10</b>
	00,380	00,380	Calle	X - Buzón Correo - Contenedores Basura	Frente	
	00,660	00,280	Calle	X - Estanque	Frente	
	01,150	00,490	Calle	X - Casa Amarilla a la derecha	Frente	
	01,550	00,400	Calle	X - Casa Antigua	Frente	
	02,080	00,530	Calle	X - Pista Tierra a la derecha	Frente	
	02,400	00,320	Calle	X - LP-112 Dirección Puntagorda	Derecha	
	02,800	00,400	LP-112	X - Distribuidor Llano Negro (dirección Puntagorda)	Derecha	
	03,480	00,680	LP-1	X - Espejo - Buzón Correo	Frente	
	04,050	00,570	LP-1	X - Deposito Agua	Frente	
	04,570	00,520	LP-1	X - Pista a La Mata	Frente	
	04,900	00,330	LP-1	X - Pista Cemento	Frente	
	05,450	00,550	LP-1	X - La Mata	Frente	
	06,050	00,600	LP-1	X - LP 4 Roque de Los Muchachos	Frente	
	06,170	00,120	LP-1	X - Acceso Hoya Grande	Frente	
	06,800	00,630	LP-1	X - Pista Cemento - Pajero Viejo	Frente	
	07,600	00,800	LP-1	X - Poste Luz - Contenedor de Basura	Frente	
	08,000	00,400	LP-1	X - Buzón Blanco	Frente	
	08,400	00,400	LP-1	X - Señal Desprendimientos	Frente	
	08,900	00,500	LP-1	Casa Forestal Km 67 (Bomberos)	Frente	
	09,600	00,700	LP-1	Entre dos Peñascos	Frente	
	10,100	00,500	LP-1	Kiosco Briesta	Frente	
	10,700	00,600	LP-1	Viñas Pistas Asfalto	Frente	
	11,140	00,440	LP-1	Viñas Pista Tierra	Frente	
	11,440	00,300	LP-1	Viña Nueva	Frente	
	11,830	00,390	LP-1	X - El Castillo	Frente	
	12,520	00,690	LP-1	Curvas Enlazadas	Frente	
	13,070	00,550	LP-1	Comienzo Ensanchamiento	Frente	
	13,495	00,425	LP-1	X - Carretera Antigua	Frente	
	13,990	00,495	LP-1	Contenedor de Basura	Frente	
	14,210	00,220	LP-1	Curva Cerrada Tramo Ancho	Frente	
	14,520	00,310	LP-1	Curva Los Geranios	Frente	
	14,950	00,430	LP-1	Curva Contenedor Basura	Frente	
	15,500	00,550	LP-1	<b>META TC 5 - ENTRE DOS PINOS</b>	Frente	
	15,750	00,250	LP-1	<b>C. STOP TC 5 - ANTES CRUCE LAS TRICIAS</b>	<b>1F</b> Frente	
	18,650	02,900	LP-1	X - LP 1 Km 77 Casco Urbano	Derecha	
	29,450	10,800	LP-1	X - LP-116 El Jesús	Derecha	
<b>162,520</b>	29,750	00,300	LP-116	<b>CH 6 - ANTES BARRANQUITO</b>	Frente	<b>13:57</b>

162,520	00,050	Camino	<b>NEUTRALIZACIÓN - PARQUE CERRADO</b> <b>ZONA DE CONTROL</b>	<b>0:03</b>
---------	--------	--------	--	-------------

<b>Etapa:</b>	1ª	<b>TC 6 TIJARAFE - TRADICION VIVA</b>			<b>E</b> <b>i</b> <b>n</b> <b>a</b> <b>c</b> <b>i</b> <b>a</b> <b>c</b> <b>i</b> <b>o</b> <b>n</b> <b>s</b>	<b>Distancia:</b>	25,880	Kms.
<b>Sección:</b>	3ª	A				<b>Tiempo:</b>	0:45	Mts.
<b>Sector:</b>	9º	CH 6A ENTRADA REAGRUPAMIENTO 2 - ASISTENCIA "C"				<b>Promedio:</b>	34.507	Km/h.
<b>T.C. 6 TIJARAFE - TRADICION VIVA (7,40 Kmts.)</b>						<b>EN CASO DE INTERRUPCION DEFINITIVA DESDE C: Stop</b>		
<b>Salida</b>	Barranquito					<b>Distancia:</b>	18,480	Kms.
<b>Meta</b>	Explanada					<b>Tiempo:</b>	0:30	Mts.
<b>Record</b>						<b>Promedio:</b>	36.960	Km/h.
<b>Kms. Totales</b>	<b>Kms. Sector</b>	<b>Kms. Parcial</b>	<b>Carretera a seguir</b>	<b>ITINERARIO DE PASO</b> <b>AMPLIACIÓN DE INFORMACIÓN</b>		<b>Dirección a seguir</b>	<b>Hora de Paso</b>	

162,520	00,000	00,000	LP-116	<b>SALIDA TC 6 - BARRANQUITO</b>	Frente	<b>14:00</b>
	00,300	00,300	LP-116	Almendrero caído	Frente	
	01,200	00,900	LP-116	Talud ambos lados	Frente	
	01,700	00,500	LP-116	Transformador	Frente	
	02,300	00,600	LP-116	Susección de Curva	Frente	
	02,900	00,600	LP-116	X - LP-116 con Camino de Ruiz y Los Gomereros	Frente	
	03,400	00,500	LP-116	Comienzo invernadero	Frente	
	04,100	00,700	LP-116	Pajero y palmera	Frente	
	04,900	00,800	LP-116	Tubo del Agua	Frente	
	05,400	00,500	LP-116	Esquina Invernadero	Frente	
	06,100	00,700	LP-118	X - LP-116 con LP-118 (Afición)	Izquierda	
	06,800	00,700	LP-118	X - LP-118 con Camino La Callejeta	Frente	
	07,400	00,600	LP-118	<b>META TC 6 - EXPLANADA</b>	Frente	
	07,580	00,180	LP-118	<b>C. STOP - TC 6 FINAL INVERNADERO - ESPEJO</b>	<b>1F</b> Frente	
	10,080	02,500	LP-118	X - LP 1 Dirección Puntagorda	Izquierda	
	25,380	15,300	LP-1	X - Avda. La Constitución	Izquierda	
	25,680	00,300	Avd.	X - Avda. Los Almendros	Derecha	
<b>188,400</b>	<b>25,880</b>	<b>00,200</b>	Avd.	<b>CH 6A ENTRADA REAGRUPAMIENTO 2 - ASISTENCIA "C"</b>	Frente	<b>14:45</b>

<b>188,400</b>	<b>CH 6A - ENTRADA REAGRUPAMIENTO 2</b>			<b>Distancia:</b>	0,350	Kms.
	A			<b>Tiempo:</b>	0:40	Mts.
<b>188,400</b>	<b>CH 6B - SALIDA ASISTENCIA "C"</b>			<b>Promedio:</b>	525	Km/h.

<b>Etapa:</b>	1ª	<b>CH 6B - SALIDA ASISTENCIA "C"</b> A <b>CH 7 - CAMINO MATOS</b>	<b>Distancia:</b>	0,650	Kms.
<b>Sección:</b>	4ª		<b>Tiempo:</b>	0:12	Mts.
<b>Sector:</b>	10º		<b>Promedio:</b>	3.250	Km/h.

Kms. Totales	Kms. Sector	Kms. Parcial	Carretera a seguir	ITINERARIO DE PASO AMPLIACIÓN DE INFORMACIÓN	Dirección a seguir	Hora de Paso
<b>188,400</b>	00,000	00,000	Avda.	<b>CH 6B - SALIDA ASISTENCIA "C"</b>	Frente	<b>15:25</b>
	00,100	00,100	Avda.	X - Calle La Paz	Izquierda	
	00,300	00,200	Calle	X - Camino el Pilar	Derecha	
	00,350	00,050	Camino	X - Camino Pista de Pinto	Izquierda	
<b>189,050</b>	<b>00,650</b>	00,300	Camino	<b>CH 7 - CAMINO MATOS</b>	Derecha	<b>15:37</b>

189,050		00,025	Cmno.	<b>NEUTRALIZACIÓN - PARQUE CERRADO</b>		<b>0:03</b>
				<b>ZONA DE CONTROL</b>		

<b>Etapa:</b>	1ª	<b>TC 7 RESPIRA_PUNTAGORDA</b>				<b>E v a l u a c i o n e s</b>	<b>Distancia:</b>	23,820	Kms.
<b>Sección:</b>	4ª	<b>A</b>					<b>Tiempo:</b>	0:42	Mts.
<b>Sector:</b>	11º	<b>CH 8 FRENTE PINO</b>					<b>Promedio:</b>	34.029	Km/h.
							<b>EN CASO DE INTERRUPCIÓN DEFINITIVA DESDE C: Stop</b>		
<b>T.C. 7</b>		<b>RESPIRA_PUNTAGORDA</b>			<b>(6,07 Kms.)</b>		<b>Distancia:</b>	17,750	Kms.
<b>Salida</b>	Frente Almacén CUPALMA								
<b>Meta</b>	Frente Almacén VIALPA								
<b>Record</b>									
<b>Kms. Totales</b>	<b>Kms. Sector</b>	<b>Kms. Parcial</b>	<b>Carretera a seguir</b>	<b>ITINERARIO DE PASO</b>				<b>Dirección a seguir</b>	<b>Hora de Paso</b>
				<b>AMPLIACIÓN DE INFORMACIÓN</b>					

189,050	00,000	00,000	Cmno.	<b>SALIDA TC 7 - FRENTE ALMACÉN CUPALMA</b>	Frente	<b>15:40</b>
	00,150	00,150	Cmno.	X - Camino el Molino	Frente	
	00,210	00,060	Cmno.	X - Camino El Molino 2	Frente	
	00,490	00,280	Cmno.	X - Pista Relvalarga	Frente	
	00,770	00,280	Cmno.	X - Final Recta Relvalarga	Frente	
	00,860	00,090	Cmno.	X - Pista El Canal	Frente	
	00,950	00,090	Cmno.	X - Pista Alegría	Frente	
	01,340	00,390	Cmno.	Los Morritos	Frente	
	01,400	00,060	Cmno.	X - Morongas	Frente	
	01,560	00,160	Cmno.	X - Morongas - Antigua Salida Tramo	Derecha	
	01,880	00,320	Cmno.	Comienzo Descenso Tubo	Frente	
	02,090	00,210	Cmno.	X - Montaña de Matos	Izquierda	
	02,290	00,200	Cmno.	X - Invernaderos	Frente	
	02,470	00,180	Cmno.	X - Los Cercados - Helipuerto	Frente	
	02,560	00,090	Cmno.	X - Barranco las Animas <b>(PUESTO INTERMEDIO DE SEGURIDAD)</b>	Frente	
	02,720	00,160	Cmno.	X - La Lomada	Frente	
	02,820	00,100	Cmno.	X - Las Lajes - Final Invernadero	Frente	
	02,900	00,080	Cmno.	X - Las Lajes - Pista Barranco	Frente	
	03,040	00,140	Cmno.	El Canal	Frente	
	03,280	00,240	Cmno.	X - Acceso Los Palomares (Casa Amarilla)	Frente	
	03,470	00,190	Cmno.	X - Bajamar	Izquierda	
	04,090	00,620	Cmno.	X - Iglesia San Mauro	Frente	
	04,250	00,160	Cmno.	X - La Charca	Izquierda	
	04,620	00,370	Cmno.	X - El Canal - Dos pistas	Frente	
	05,000	00,380	Cmno.	Montaña de Abreu	Frente	
	05,240	00,240	Cmno.	X Montaña Medina	Frente	
	05,675	00,435	Cmno.	Los Cavacos	Frente	
	06,070	00,395	Cmno.	<b>META TC 7 - FRENTE ALMACEN VIALPA</b>	Frente	
	06,220	00,150	Cmno.	<b>C. STOP TC 7 - EXTENSION AGRARIA</b>	<b>11</b> Izquierda	
	06,570	00,350	LP-1	X - LP 1 Dirección Las Tricias - Garafía	Izquierda	
	09,470	02,900	LP-1	X - LP 114 Dirección Las Tricias	Izquierda	
	19,270	09,800	LP-114	X - Calle Cueva de Agua	Derecha	
<b>212,870</b>	<b>23,820</b>	04,550	Calle	<b>CH 8 FRENTE PINO</b>	Frente	<b>16:22</b>



52,670	00,050	Camino	NEUTRALIZACIÓN - PARQUE CERRADO ZONA DE CONTROL	0:03
--------	--------	--------	--	------

<b>Etapa:</b>	1ª	TC 8 CUEVA DE AGUA - BRIESTA A CH 9 ANTES BARRANQUITO	<b>E</b> <b>i</b> <b>n</b> <b>a</b> <b>c</b> <b>i</b> <b>a</b> <b>c</b> <b>i</b> <b>o</b> <b>n</b> <b>s</b>	<b>Distancia:</b>	29,750 Kms.	
<b>Sección:</b>	4ª			<b>Tiempo:</b>	0:47 Mts.	
<b>Sector:</b>	12º			<b>Promedio:</b>	37.979 Km/h.	
<b>T.C. 8 CUEVA DE AGUA - BRIESTA (15,5 Kms.)</b>				<b>EN CASO DE INTERRUPCION DEFINITIVA DESDE C: Stop</b>		
<b>Salida</b>	Frente Pino		<b>D</b> <b>i</b> <b>s</b> <b>t</b> <b>a</b> <b>n</b> <b>c</b> <b>i</b> <b>a</b> <b>o</b> <b>n</b> <b>s</b>	<b>Distancia:</b>	14,250 Kms.	
<b>Meta</b>	Entre Dos Pinos			<b>Tiempo:</b>	0:25 Mts.	
<b>Record</b>				<b>Promedio:</b>	34.200 Km/h.	
<b>Kms. Totales</b>	<b>Kms. Sector</b>	<b>Kms. Parcial</b>	<b>Carretera a seguir</b>	<b>ITINERARIO DE PASO AMPLIACIÓN DE INFORMACIÓN</b>	<b>Dirección a seguir</b>	<b>Hora de Paso</b>

212,870	00,000	00,000	Calle	<b>SALIDA TC 8 - FRENTE PINO</b>	Frente	16:25
	00,380	00,380	Calle	X - Buzón Correo - Contenedores Basura	Frente	
	00,660	00,280	Calle	X - Estanque	Frente	
	01,150	00,490	Calle	X - Casa Amarilla a la derecha	Frente	
	01,550	00,400	Calle	X - Casa Antigua	Frente	
	02,080	00,530	Calle	X - Pista Tierra a la derecha	Frente	
	02,400	00,320	Calle	X - LP-112 Dirección Puntagorda	Derecha	
	02,800	00,400	LP-112	X - Distribuidor Llano Negro (dirección Puntagorda)	Derecha	
	03,480	00,680	LP-1	X - Espejo - Buzón Correo	Frente	
	04,050	00,570	LP-1	X - Deposito Agua	Frente	
	04,570	00,520	LP-1	X - Pista a La Mata	Frente	
	04,900	00,330	LP-1	X - Pista Cemento	Frente	
	05,450	00,550	LP-1	X - La Mata	Frente	
	06,050	00,600	LP-1	X - LP 4 Roque de Los Muchachos	Frente	
	06,170	00,120	LP-1	X - Acceso Hoya Grande	Frente	
	06,800	00,630	LP-1	X - Pista Cemento - Pajero Viejo	Frente	
	07,600	00,800	LP-1	X - Poste Luz - Contenedor de Basura	Frente	
	08,000	00,400	LP-1	X - Buzón Blanco	Frente	
	08,400	00,400	LP-1	X - Señal Desprendimientos	Frente	
	08,900	00,500	LP-1	Casa Forestal Km 67 (Bomberos)	Frente	
	09,600	00,700	LP-1	Entre dos Peñascos	Frente	
	10,100	00,500	LP-1	Kiosco Briesta	Frente	
	10,700	00,600	LP-1	Viñas Pistas Asfalto	Frente	
	11,140	00,440	LP-1	Viñas Pista Tierra	Frente	
	11,440	00,300	LP-1	Viña Nueva	Frente	
	11,830	00,390	LP-1	X - El Castillo	Frente	
	12,520	00,690	LP-1	Curvas Enlazadas	Frente	
	13,070	00,550	LP-1	Comienzo Ensanchamiento	Frente	
	13,495	00,425	LP-1	X - Carretera Antigua	Frente	
	13,990	00,495	LP-1	Contenedor de Basura	Frente	
	14,210	00,220	LP-1	Curva Cerrada Tramo Ancho	Frente	
	14,520	00,310	LP-1	Curva Los Geranios	Frente	
	14,950	00,430	LP-1	Curva Contenedor Basura	Frente	
	15,500	00,550	LP-1	<b>META TC 8 - ENTRE DOS PINOS</b>	Frente	
	15,750	00,250	LP-1	<b>C. STOP TC 8 - ANTES CRUCE LAS TRICIAS</b>	<b>1F</b> Frente	
	18,650	02,900	LP-1	X - LP 1 Km 77 Casco Urbano	Derecha	
	29,450	10,800	LP-1	X - LP-116 El Jesús	Derecha	
242,620	29,750	00,300	LP-116	<b>CH 9 - ANTES BARRANQUITO</b>	Frente	17:12


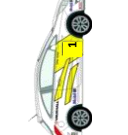
242,620	00,050	Camino	<b>NEUTRALIZACIÓN - PARQUE CERRADO</b>	<b>0:03</b>
<b>ZONA DE CONTROL</b>				

<b>Etapa:</b>	1ª	<b>TC 9 TIJARAFE - TRADICION VIVA</b>			<b>E t a p a s</b>	<b>Distancia:</b>	22,710	Kms.
<b>Sección:</b>	4ª	A				<b>Tiempo:</b>	0:45	Mts.
<b>Sector:</b>	13º	<b>CH 9A ENTRADA PREPARQUE - FIN DEL RALLYE</b>				<b>Promedio:</b>	30.280	Km/h.
<b>T.C. 9 TIJARAFE - TRADICION VIVA (7,40 Kmts.)</b>						<b>EN CASO DE INTERRUPCION DEFINITIVA DESDE C: Stop</b>		
<b>Salida</b>	Barranquito				<b>Distancia:</b>	15,310	Kms.	
<b>Meta</b>	Explanada				<b>Tiempo:</b>	0:30	Mts.	
<b>Record</b>					<b>Promedio:</b>	30.620	Km/h.	
<b>Kms. Totales</b>	<b>Kms. Sector</b>	<b>Kms. Parcial</b>	<b>Carretera a seguir</b>	<b>ITINERARIO DE PASO</b>	<b>Dirección a seguir</b>	<b>Hora de Paso</b>		
				<b>AMPLIACIÓN DE INFORMACIÓN</b>				

242,620	00,000	00,000	LP-116	<b>SALIDA TC 9 - BARRANQUITO</b>	Frente	17:15
	00,300	00,300	LP-116	Almendrero caído	Frente	
	01,200	00,900	LP-116	Talud ambos lados	Frente	
	01,700	00,500	LP-116	Transformador	Frente	
	02,300	00,600	LP-116	Suseción de Curva	Frente	
	02,900	00,600	LP-116	X - LP-116 con Camino de Ruiz y Los Gomereros	Frente	
	03,400	00,500	LP-116	Comienzo invernadero	Frente	
	04,100	00,700	LP-116	Pajero y palmera	Frente	
	04,900	00,800	LP-116	Tubo del Agua	Frente	
	05,400	00,500	LP-116	Esquina Invernadero	Frente	
	06,100	00,700	LP-118	X - LP-116 con LP-118 (Afición)	Izquierda	
	06,800	00,700	LP-118	X - LP-118 con Camino La Callejeta	Frente	
	07,400	00,600	LP-118	<b>META TC 9 - EXPLANADA</b>	Frente	
	07,580	00,180	LP-118	<b>C. STOP - TC 9 FINAL INVERNADERO - ESPEJO</b>	<b>1F</b> Frente	
	10,080	02,500	LP-118	X - LP 1 Dirección Los Llanos	Izquierda	
	17,180	07,100	LP-1	X - LP 1 Dirección Los Llanos	Frente	
	20,780	03,600	LP-1	X - LP 2 Calle Los Molinos	Izquierda	
	21,030	00,250	LP-2	X - LP 2 Dirección Los Llanos	Frente	
	22,130	01,100	LP-2	X - Plaza de La Constitución	Derecha	
	22,330	00,200	Plza	X - Avda. Doctor Fleming	Frente	
	22,600	00,270	Avd.	X - Calle Luis Felipe Gómez	Derecha	
	22,670	00,070	Calle	X - Calle Conrado Hernández	Izquierda	
265,330	22,710	00,040	Calle	<b>CH 9A ENTRADA PREPARQUE - FIN DEL RALLYE</b>	Frente	18:00

# FIN DEL RALLYE

## HORARIO DE PASO CARAVANA DE SEGURIDAD

CORTE VÍAS	CINTAS	SEGURIDAD	GUARDIA CIVIL F.C.A. / V.I.P.	"000"	"00"	"0"	1 <sup>ER</sup> PARTICIPANTE	**APERTURA VIAS
								
Orvecamé	Orvecamé	Orvecamé	Orvecamé	Orvecamé	Orvecamé	Orvecamé		

## SABADO, 15 DE OCTUBRE DE 2022

## PARQUE CERRADO OBLIGATORIO HORARIO DE APERTURA 15 DE OCTUBRE DE 2022, A LAS 07:30 Hrs.

### PLAZA JUAN PABLO II

SALIDA PARQUE CERRADO	6:40	7:05	7:20	7:25	7:30	7:40		
ENTRADA ASISTENCIA "A"	7:25	7:50	8:05	8:10	8:15	8:25		
SALIDA ASISTENCIA "A"	7:55	8:20	8:35	8:40	8:45	8:55		
TC 1 RESPIRA_PUNTAGORDA	6,070 Km.	8:10	8:35	8:50	8:55	9:00	9:10	10:30
TC 2 CUEVA DE AGUA - BRIESTA	15,500 Km.	8:55	9:20	9:35	9:40	9:45	9:55	11:15
TC 3 TIJARAFE - TRADICION VIVA	7,400 Km.	9:45	10:10	10:25	10:30	10:35	10:45	12:05
ENTRADA REAGRUPAMIENTO 1	10:30	10:55	11:10	11:15	11:20	11:30		
SALIDA ASISTENCIA "B"	11:10	11:35	11:50	11:55	12:00	12:10		
TC 4 RESPIRA_PUNTAGORDA	6,070 Km.	11:25	11:50	12:05	12:10	12:15	12:25	13:40
TC 5 CUEVA DE AGUA - BRIESTA	15,500 Km.	12:10	12:35	12:50	12:55	13:00	13:10	14:25
TC 6 TIJARAFE - TRADICION VIVA	7,400 Km.	13:00	13:25	13:40	13:45	13:50	14:00	15:15
ENTRADA REAGRUPAMIENTO 2	13:45	14:10	14:25	14:30	14:35	14:45		
SALIDA ASISTENCIA "C"	14:25	14:50	15:05	15:10	15:15	15:25		
TC 7 RESPIRA_PUNTAGORDA	6,070 Km.	14:40	15:05	15:20	15:25	15:30	15:40	16:55
TC 8 CUEVA DE AGUA - BRIESTA	15,500 Km.	15:25	15:50	16:05	16:10	16:15	16:25	17:40
TC 9 TIJARAFE - TRADICION VIVA	7,400 Km.	16:15	16:40	16:55	17:00	17:05	17:15	18:30
ENTRADA PREPARQUE LLEGADA - FIN DEL RALLYE	17:00	17:25	17:40	17:45	17:50	18:00		

\* HORARIO PREVISTO DE APERTURA SIEMPRE Y CUANDO LA PRUEBA SE DESARROLLE SIN INTERRUPCIONES

# KARTE

**DIRECCION DE CARRERA: 622.476.998**

**S O S**

**DIRECCION DE CARRERA: 622.476.998**