



LIBRO DE RUTA



INDICE

Comprobación Terratrip	Pág. 01
Símbolos Utilizados	Pág. 02
Mapa General del Rallye	Pág. 03
Itinerarios Informativos	Pág. 04
Plano Estacionamientos PRENSA y V.I.P.	Pág. 10
Itinerario Horario	Pág. 11
Asistencia "A" Avda. Enrique Mederos - Estacionamientos Ramón Poll - Los Llanos de Aridane	Pág. 12
Sector de Enlace Asistencia "A, B y C" a C.H. 1, 4 y 7	Pág. 13
MAPA T.C. TAZACORTE - VALLE DE ARIDANE	Pág. 16
Plano de C.H. - Salida T.C. TAZACORTE - VALLE DE ARIDANE	Pág. 17
Plano de Meta - Control STOP T.C. TAZACORTE - VALLE DE ARIDANE	Pág. 18
Seguridad T.C. TAZACORTE - VALLE DE ARIDANE	Pág. 19
Zonas Especiales T.C. TAZACORTE - VALLE DE ARIDANE	Pág. 27
Itinerarios de Evacuación T.C. TAZACORTE - VALLE DE ARIDANE	Pág. 32
MAPA T.C. LAS MANCHAS	Pág. 33
Plano de C.H. - Salida T.C. LAS MANCHAS	Pág. 34
Plano de Meta - Control STOP T.C. LAS MANCHAS	Pág. 35
Seguridad T.C. LAS MANCHAS	Pág. 36
Zonas Especiales T.C. LAS MANCHAS	Pág. 42
Itinerarios de Evacuación T.C. LAS MANCHAS	Pág. 48
MAPA T.C. EL PASO	Pág. 49
Plano de C.H. - Salida T.C. EL PASO	Pág. 50
Plano de Meta - Control STOP T.C. EL PASO	Pág. 51
Seguridad T.C. EL PASO	Pág. 52
Zonas Especiales T.C. EL PASO	Pág. 59
Itinerarios de Evacuación T.C. EL PASO	Pág. 62
Reagrupamiento 1,2 y 3 - Asistencia "B, C Y D" Avda. Enrique Mederos - Los Llanos de Aridane	Pág. 63
Sector de Enlace Asistencia "D" a C.H. 10	Pág. 64
MAPA T.C. TAZACORTE - VALLE DE ARIDANE	Pág. 67
Plano de C.H. - Salida T.C. TAZACORTE - VALLE DE ARIDANE	Pág. 68
Plano de Meta - Control STOP T.C. TAZACORTE - VALLE DE ARIDANE	Pág. 69
Seguridad T.C. TAZACORTE - VALLE DE ARIDANE	Pág. 70
Zonas Especiales T.C. TAZACORTE - VALLE DE ARIDANE	Pág. 78
Itinerarios de Evacuación T.C. TAZACORTE - VALLE DE ARIDANE	Pág. 83
Asistencia "E" Avda. Enrique Mederos - Los Llanos de Aridane	Pág. 84
Sector de Enlace Asistencia "E" - C.H. 10C FINAL DEL RALLYE	Pág. 85
Palmares	Pág. 86
Programa Horario	Pág. 87
Reglamento Particular	Pág. 89
Caravana de Seguridad	Pág. 102
Rutómetro	Pág. 103
O.K.	Pág. 114
S.O.S.	Pág. 115

Comprobación Terratrip

Este **Libro de Ruta** fue confeccionado el mes de Mayo de 2019. Cualquier modificación será comunicada mediante complemento, sin que los organizadores sean responsables de eventuales variaciones en la señalización.

En la confección de este **Libro de Ruta** se ha puesto especial atención a la hora de facilitar su uso de interpretación. En este sentido, se ha prescindido de toda la información que se ha considerado "superficial" o "poco relevante" a criterio del organizador.

La nomenclatura oficial de las carreteras (ej. LP-1, LP-111, ...) se ha considerado un elemento de ayuda importante en este Libro de Ruta. Se encontrará dentro de la ventana "DIRECCIONES".

Por esta razón sólo se hacen constar los cruces necesarios, junto con otras informaciones de interés (gasolineras, hitos kilométricos de verificación de recorrido, etc ...). De acuerdo con este criterio, cuando estemos circulando por una vía se seguirá circulando por la misma hasta que no se indique un cambio de vía y/o dirección.

Este **Libro de Ruta** ha sido cuidadosamente elaborado por parte del organizador. Agradeceremos sugerencias que nos permitan mejorarlo.

COMPROBACIÓN Y CALIBRADO DEL TERRATRIP

La Comprobación y calibrado puede hacerse en la carretera **LP-2** entre los puntos kilométricos **45** a **47** y viceversa. La distancia de una señal a la otra es de:



	00,000		00,000
	01,015		00,985
	02,005		02,005

Símbolos utilizados

	Puente		Dirección a seguir
	Camino de Tierra		Dirección a no seguir
	Incorporación de una carretera principal a una secundaria		Señal no visible
	Incorporación de una carretera secundaria a una principal		Indicador de población
	Doble sentido de circulación de competidores		Ambulancia
	Atención		Bomberos
	Control Horario		Grúas
	Salida		Comisarios Controladores Buzos
	Meta		Policía Local
	Control STOP		Edificios / Arboles
			Comienzo y fin zona de asistencia
			Comienzo y fin zona Marcaje de neumáticos
			Comienzo y fin zona de Refuel
			Punto de Radio
			Señales de Tráfico Semáforo

Mapa General




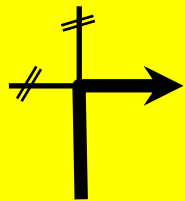


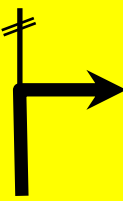


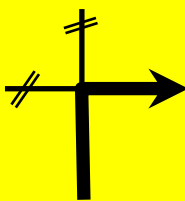


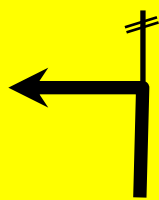




-  TRAMO CRONOMETRADO
-  SECTOR DE ENLACE
-  REFUELING
-  PARQUES DE ASISTENCIA
-  SALIDA
-  META
-  GRÚA
BOMBERO
AMBULANCIA

ITINERARIOS INFORMATIVOS

DISTANCIA	DESDE	PARQUE DE TRABAJO	AVDA. Enrique Mederos
530 mts	HASTA	VERIFICACIONES TÉCNICAS	C/ Díaz Pimienta

KILOMETROS		DIRECCION	INFORMACION	KM. TOTATES REGRESIVOS
TOTAL	PARCIAL			

00.000	00.000	 Salida Parque de Trabajo	 	00.530
00.085	00.085	 X - C/ Luis Felipe Wanguemert carril derecho	 	00.445
00.230	00.145	 X - C/ Doctor González Sobaco y C/ Ángel	 	00.300
00.380	00.150	 X - C/ Real	 	00.150
00.445	00.065	 X - C/ Díaz Pimienta	 	00.085

ITINERARIOS INFORMATIVOS

DISTANCIA	DESDE	CENTRO DE LOS LLANOS	AVDA. Doctor Fleming
530 mts	HASTA	VERIFICACIONES TÉCNICAS	C/ Díaz Pimienta

KILOMETROS		DIRECCION	INFORMACION	KM. TOTATES REGRESIVOS
TOTAL	PARCIAL			

00.530	00.085	C.H. Entrada a Verificaciones Técnicas		00.000



ITINERARIOS INFORMATIVOS

DISTANCIA	DESDE	VERIFICACIONES TÉCNICAS	C/ Díaz Pimienta
470 mts	HASTA	PARQUE CERRADO	Plaza Juan Pablo II

KILOMETROS		DIRECCION	INFORMACION	KM. TOTATES REGRESIVOS
TOTAL	PARCIAL			
00.000	00.000	 X - Avda. Carlos Franciso Lorenzo Navarro		00.470
00.105	00.105	 X - Avda. Doctor Fleming		00.365
00.365	00.260	 X - C/ Luis Felipe Wanguemert		00.105
00.436	00.071	 X - C/ Conrado Hernández		00.034
00.470	00.034	 ENTRADA A PARQUE CERRADO		00.000

ITINERARIOS INFORMATIVOS

DISTANCIA	DESDE	PARQUE CERRADO	Plaza Juan Pablo II
320 mts	HASTA	CEREMONIA DE SALIDA	C/ Real (frente ayuntamiento)


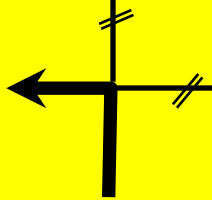

KILOMETROS		DIRECCION	INFORMACION	KM. TOTATES REGRESIVOS
TOTAL	PARCIAL			

00.000	00.000	<p>X - C/ Luis Felipe Wanguemert</p>		00.320
00.095	00.095	<p>X - C/ Doctor González Sobaco y C/ Ángel</p>		00.225
00.240	00.145	<p>X - C/ Real</p>		00.080
00.320	00.080	<p>RAMPA CEREMONIA DE SALIDA</p>		00.000

ITINERARIOS INFORMATIVOS

DISTANCIA	DESDE	CEREMONIA DE SALIDA	C/ Real (frente ayuntamiento)
630 mts	HASTA	PARQUE DE TRABAJO	Avda. Enrique Mederos

KILOMETROS		DIRECCION	INFORMACION	KM. TOTATES REGRESIVOS
TOTAL	PARCIAL			

00.000	00.000	 RAMPA DE SALIDA	 	00.630
00.070	00.070	 X - Avda. Doctor Fleming	 	00.560
00.205	00.135	 X - C/ Luis Felipe Wanguemert carril izquierdo	 	00.425
00.485	00.280	 X - 3ª Salida Dirección Estacionamientos	 	00.145
00.630	00.145	 X - Entrada a Parque de Trabajo	 	00.000

UBICACIÓN ESTACIONAMIENTO VIP Y PRENSA

DISTANCIA	DESDE	ENTRADA	Avda. Doctor Fleming
125 mts	HASTA	SALIDA	Avda. Carlos Francisco Lorenzo Navarro

ESTACIONAMIENTOS VIP Y PRENSA

	<p style="text-align: center;">↑</p> <p style="text-align: center;">Entrada Avda. Díaz Pimentá</p>		
<p style="writing-mode: vertical-rl; transform: rotate(180deg);">AVDA S C A L R I D O S H F A C O L O R E N Z O</p>	<p style="text-align: center;">C/ La Pasión</p>		<p style="writing-mode: vertical-rl; transform: rotate(180deg);">AVDA D I Á Z P I M E N T A</p>
	<p style="text-align: center;">↑</p> <p style="text-align: center;">Salida Avda. Carlos Fco. Lorenzo Navarro</p>		

ITINERARIO HORARIO

Sabado, 13 de Julio de 2019

Hora Solar		Salida del Sol: 07:16				Puesta de Sol 21:05				
Sección	Sector	CH/TC RZ	Descripción	Km. T.C.	Km. Enlace	Km. Sector	Km. Sección	Tiempo Sector	K/h	Hora paso 1º
1	1	C.H. 0	Salida Asistencia "A"							9:00
		RZ1	*Km. Al próximo Refuel - P.A. "B"	31,250	27,960		59,210			
	C.H. 1	Frente escaleras acceso fincas		9,550	9,550	9,550	0:37	15.486	9:37	
	2	T.C. 1	TAZACORTE - VALLE ARIDANE	13,200						9:40
2	2	C.H. 2	Antes 5 estanques		6,800	20,000	29,550	0:32	37.500	10:12
		T.C. 2	LAS MANCHAS	7,900						10:15
	C.H. 3	Frente palmera		2,890	10,790	40,340	0:17	38.082	10:32	
	4	T.C. 3	EL PASO	10,150						10:35
3	3	C.H. 3A	Entrada Reagrupamiento "1"		8,720	18,870	59,210	0:30	37.740	11:05
		C.H. 3B	Salida Asistencia "B"					0:45		11:50
	5	RZ2	Km. Al próximo Refuel - P.A. "C"	31,250	27,960		59,210			
	C.H. 4	Frente escaleras acceso fincas		9,550	9,550	68,760	0:37	15.486	12:27	
4	6	T.C. 4	TAZACORTE - VALLE ARIDANE	13,200						12:30
		C.H. 5	Antes 5 estanques		6,800	20,000	88,760	0:32	37.500	13:02
	7	T.C. 5	LAS MANCHAS	7,900						13:05
	C.H. 6	Frente palmera		2,890	10,790	99,550	0:17	38.082	13:22	
5	8	T.C. 6	EL PASO	10,150						13:25
		C.H. 6A	Entrada Reagrupamiento "2"		8,720	18,870	118,420	0:30	37.740	13:55
	9	C.H. 6B	Salida Asistencia "C"					0:45		14:40
	RZ3	Km. Al próximo Refuel - P.A. "D"	31,250	28,160		59,410				
6	10	C.H. 7	Frente escaleras acceso fincas		9,550	9,550	127,970	0:37	15.486	15:17
		T.C. 7	TAZACORTE - VALLE ARIDANE	13,200						15:20
	C.H. 8	Antes 5 estanques		6,800	20,000	147,970	0:32	37.500	15:52	
	11	T.C. 8	LAS MANCHAS	7,900						15:55
7	11	C.H. 9	Frente palmera		2,890	10,790	158,760	0:17	38.082	16:12
		T.C. 9	EL PASO	10,150						16:15
	C.H. 9A	Entrada Reagrupamiento "3"		8,720	18,870	177,630	0:30	37.740	16:45	
	13	C.H. 9B	Salida Asistencia "D"					0:45		17:30
8	13	RZ4	Km. Al próximo Refuel - P.A. "E"	13,200	12,836		26,036			
		C.H. 10	Frente escaleras acceso fincas		9,550	9,550	187,180	0:37	15.486	18:07
	14	T.C. 10	TAZACORTE - VALLE ARIDANE	13,200						18:10
	C.H. 10A	Entrada Asistencia "E"		3,086	16,286	203,466	0:25	39.086	18:35	
9	15	C.H. 10B	Salida Asistencia "E"					0:10		18:45
		C.H. 10C	Entrada Parque Cerrado		0,200	0,200	177,830	0:05	2.400	18:50
				106,950	96,716	203,666	203,666	9:50		
				52,51%	47,49%	100%	100%			

ASISTENCIA "A"



1ª, 2ª y 3ª SECCION		1º, 5º y 9º SECTOR		CH 0, 3B y 6B		CH 1, 4 y 7	
DISTANCIA		TIEMPO		PROMEDIO		Salida Asistencia "A, B y C"	
9.550 mts		37 min		15,49 Km/h		Frente Escaleras Acceso Fincas	
SECTOR DE ENLACE							

KILOMETROS		DIRECCION	INFORMACION	KM. TOTATES REGRESIVOS	
TOTAL	PARCIAL				
00.000	00.000		 		09.550
00.190	00.190		 		09.360
00.240	00.050		 		09.310
00.370	00.130				09.180
00.420	00.050		 		09.130

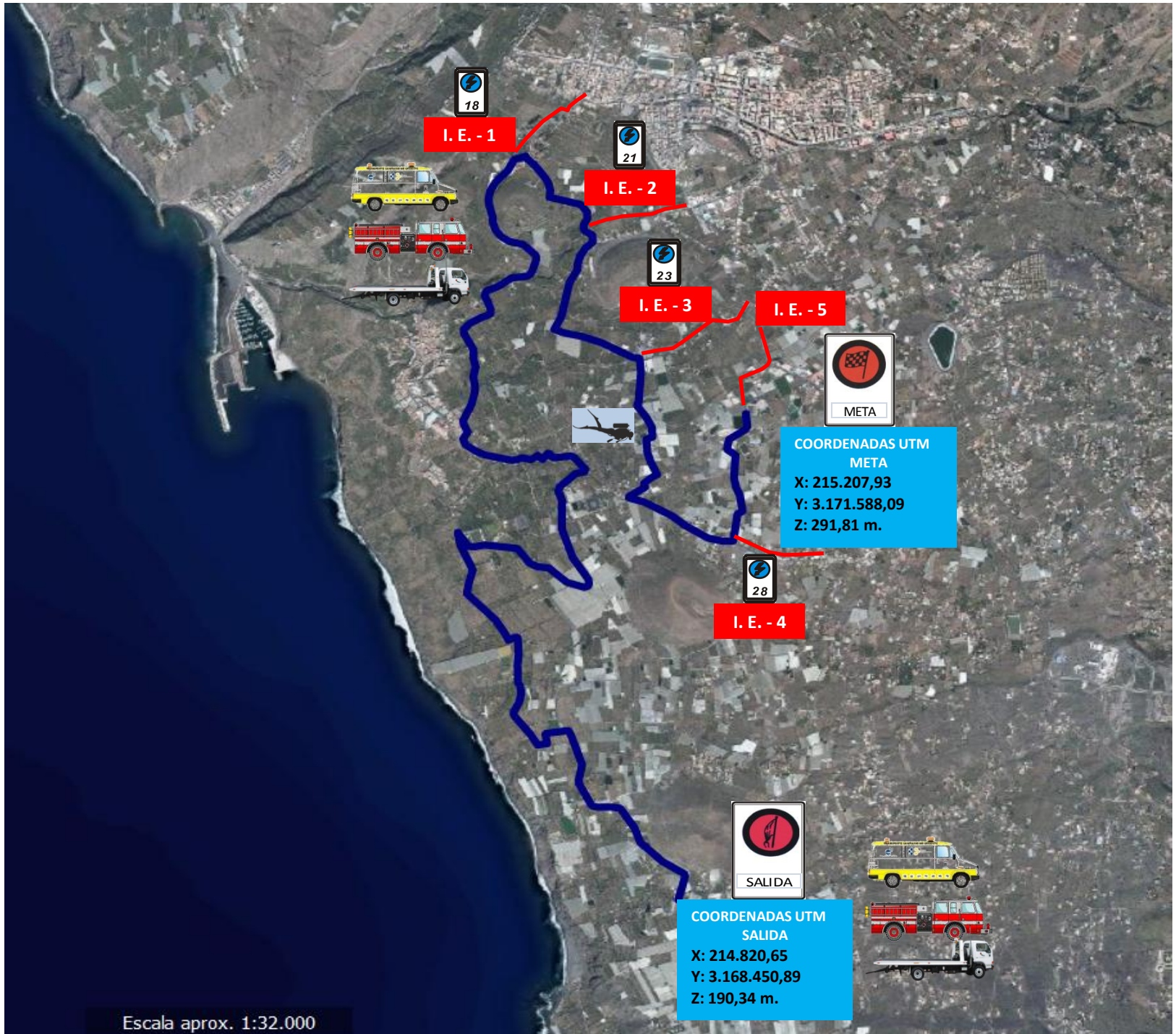
1ª, 2ª y 3ª SECCION		1º, 5º y 9º SECTOR		CH 0, 3B y 6B		CH 1, 4 y 7	
DISTANCIA		TIEMPO		PROMEDIO		Salida Asistencia "A, B y C"	
9.550 mts		37 min		15,49 Km/h		Frente Escaleras Acceso Fincas	
SECTOR DE ENLACE							

KILOMETROS		DIRECCION	INFORMACION	KM. TOTATES REGRESIVOS	
TOTAL	PARCIAL				
00.550	00.130		 		09.000
01.550	01.000		 		08.000
02.250	00.700				07.300
03.850	01.600				05.700
05.650	01.800		 		03.900

1ª, 2ª y 3ª SECCION		1º, 5º y 9º SECTOR		CH 0, 3B y 6B		CH 1, 4 y 7	
DISTANCIA		TIEMPO		PROMEDIO		Salida Asistencia "A, B y C"	
9.550 mts		37 min		15,49 Km/h		Frente Escaleras Acceso Fincas	
SECTOR DE ENLACE							

KILOMETROS		DIRECCION	INFORMACION	KM. TOTATES REGRESIVOS
TOTAL	PARCIAL			
07.250	01.600	<p>X - Todoque</p>		02.300
08.150	00.900	<p>X - LP 2132 Dirección Tazacorte</p>		01.400
09.550	01.400	<p>CH - FRENTE ESCALERA ACCESO FINCAS</p>		<p>00.000</p>

T.C. TAZACORTE - VALLE DE ARIDANE (13,2 Kmts.)



Escala aprox. 1:32.000

	CIERRE	CINTAS	"S"	V.I.P. / G.C.	"000"	"00"	"0"	1	APERTURA
		 Orvecame <small>Organización Vehículos Cabrera Medina</small>	 Orvecame <small>Organización Vehículos Cabrera Medina</small>	 Orvecame <small>Organización Vehículos Cabrera Medina</small>	 Orvecame <small>Organización Vehículos Cabrera Medina</small>	 Orvecame <small>Organización Vehículos Cabrera Medina</small>	 Orvecame <small>Organización Vehículos Cabrera Medina</small>		
T.C. 1	8:40	8:40	9:05	9:15	9:20	9:25	9:30	9:40	11:00
T.C. 4	11:30	11:30	11:55	12:05	12:10	12:15	12:20	12:30	13:50
T.C. 7	14:20	14:20	14:45	14:55	15:00	15:05	15:10	15:20	16:40
T.C. 10	17:10	17:10	17:35	17:45	17:50	17:55	18:00	18:10	19:30

I.E.

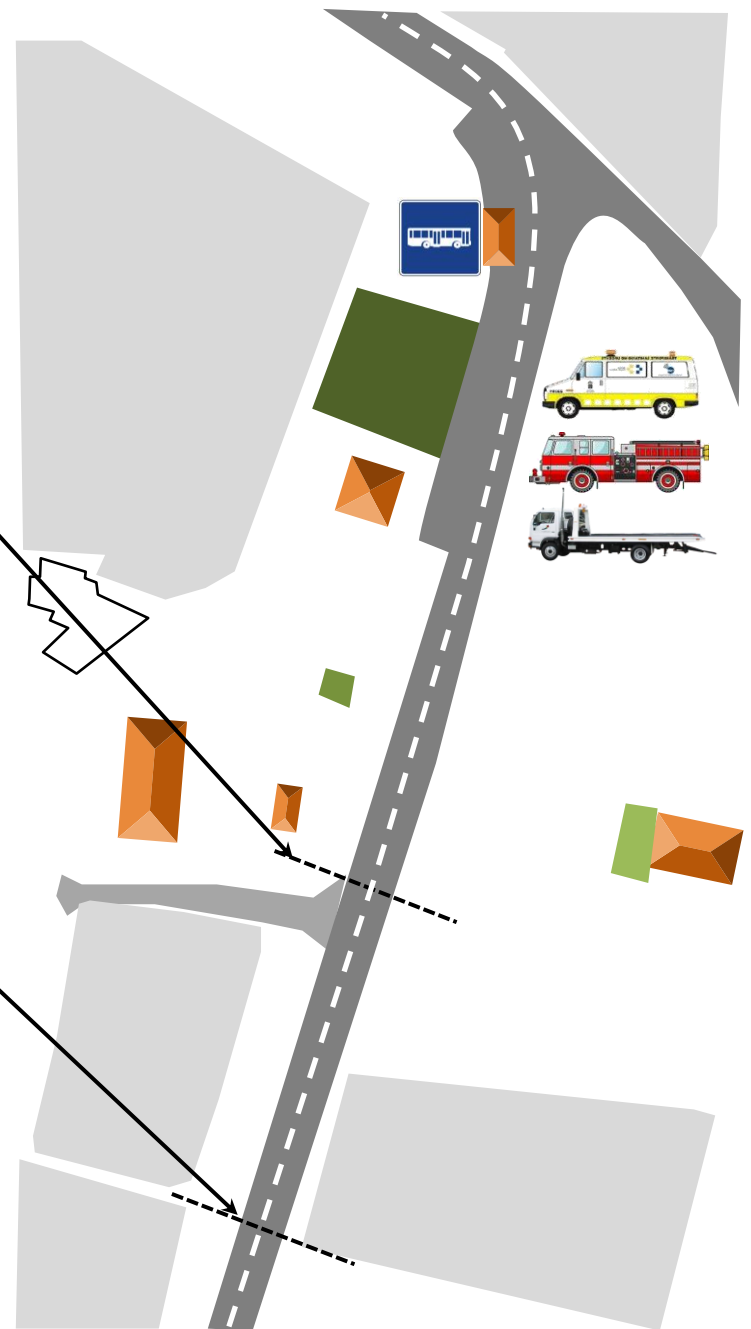
ITINERARIOS DE EVACUACIÓN

T.C. 1, 4 y 7 TAZACORTE - VALLE DE ARIDANE

PLANO DE SALIDA

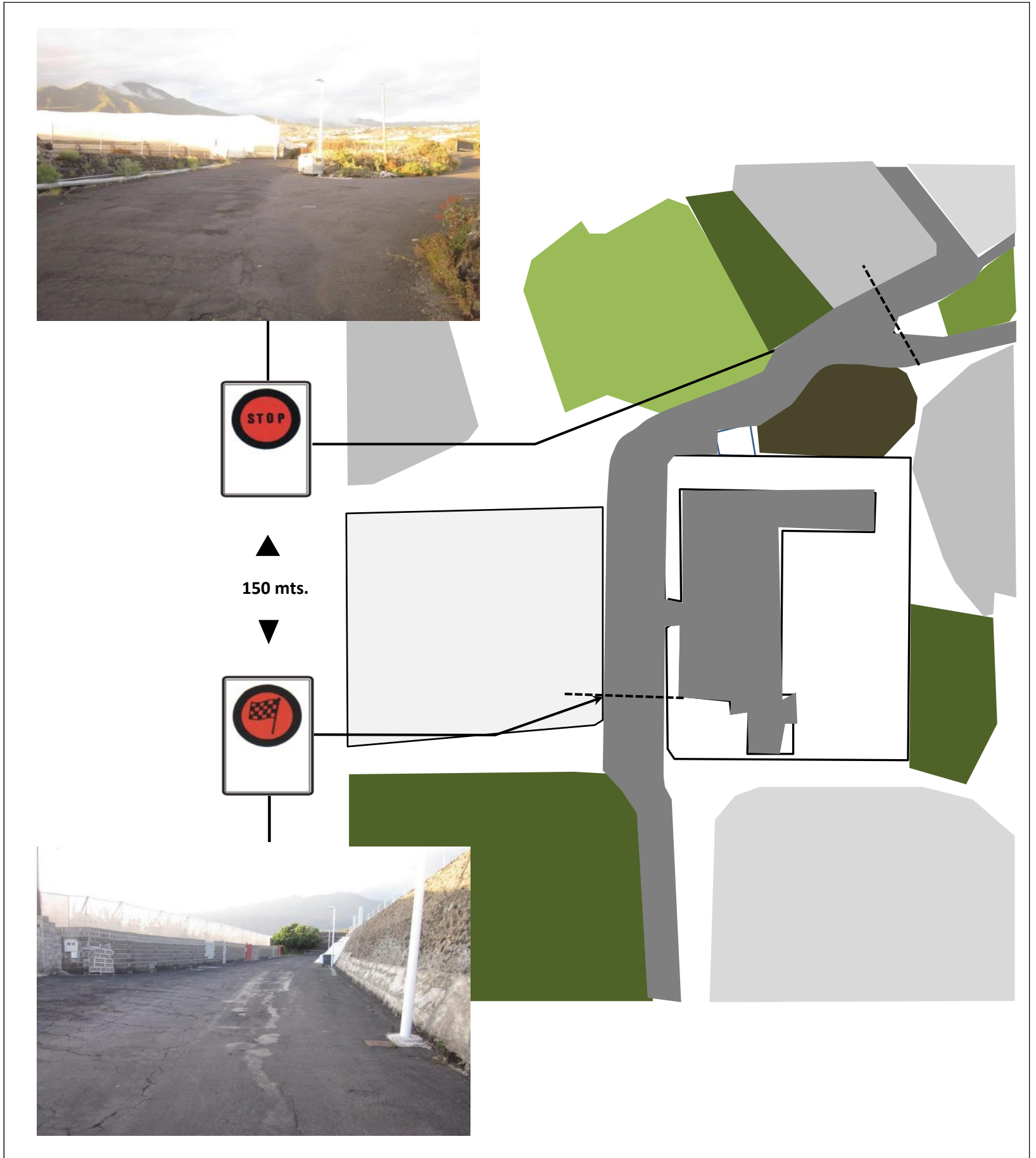


▲
50 mts.
▼



T.C. 1, 4 y 7 TAZACORTE - VALLE DE ARIDANE

PLANO DE META



1ª, 2ª y 3ª SECCION		2º, 6º y 10º SECTOR		TC 1, 4 y 7		CH 2, 5 y 8	
DISTANCIA		TIEMPO		PROMEDIO		Frente Mojón Casa 19	
20.000 mts		32 min		37,50 Km/h		Antes 5 Estanques	
TC 1, 4 y 7 - TAZACORTE - VALLE DE ARIDANE						13,200 Kmts.	

KILOMETROS		DIRECCION	INFORMACION	KM. TOTATES REGRESIVOS
TOTAL	PARCIAL			
00.000	00.000	<p>SALIDA TC - FRENTE MOJON CASA 19</p>	<p>01</p>	<p>20.000</p>
00.875	00.875	<p>Torreta la luz - Después bar La Costa</p>	<p>02</p>	<p>19.125</p>
01.450	00.575	<p>X - San Isidro - La Cuadra</p>	<p>03</p>	<p>18.550</p>
01.690	00.240	<p>Puerta verde</p>	<p>04</p>	<p>18.310</p>
02.100	00.410	<p>Puerta roja</p>	<p>05</p>	<p>17.900</p>

1ª, 2ª y 3ª SECCION		2º, 6º y 10º SECTOR		TC 1, 4 y 7		CH 2, 5 y 8	
DISTANCIA		TIEMPO		PROMEDIO		Frente Mojón Casa 19	
20.000 mts		32 min		37,50 Km/h		Antes 5 Estanques	
TC 1, 4 y 7 - TAZACORTE - VALLE DE ARIDANE						13,200 Kmts.	

KILOMETROS		DIRECCION	INFORMACION	KM. TOTATES REGRESIVOS
TOTAL	PARCIAL			
02.450	00.350			17.550
02.900	00.450			17.100
03.300	00.400			Zona Especial C4 Pág. 151 16.700
03.860	00.560			16.140
04.280	00.420			15.720

1ª, 2ª y 3ª SECCION		2º, 6º y 10º SECTOR		TC 1, 4 y 7		CH 2, 5 y 8	
DISTANCIA		TIEMPO		PROMEDIO		Frente Mojón Casa 19	
20.000 mts		32 min		37,50 Km/h		Antes 5 Estanques	
TC 1, 4 y 7 - TAZACORTE - VALLE DE ARIDANE						13,200 Kmts.	

KILOMETROS		DIRECCION	INFORMACION	KM. TOTATES REGRESIVOS
TOTAL	PARCIAL			
04.910	00.630	<p>Escalera de cemento</p>		15.090
05.150	00.240	<p>X - Camino Cuesta Zapata (Casa 16)</p>		<div style="border: 2px solid red; padding: 5px; text-align: center;"> Zona Especial C 5 Pág. 152 </div>
05.400	00.250	<p>Casa porche 3 ventanas</p>		14.600
05.800	00.400	<p>X - Calle Pintor Cándido Camacho Gómez / Dirección</p>		14.200
06.090	00.290	<p>X - Dirección Los Llanos</p>		<div style="border: 2px solid red; padding: 5px; text-align: center;"> Zona Especial C 6 Pág. 152 </div>

1ª, 2ª y 3ª SECCION		2º, 6º y 10º SECTOR		TC 1, 4 y 7		CH 2, 5 y 8	
DISTANCIA		TIEMPO		PROMEDIO		Frente Mojón Casa 19	
20.000 mts		32 min		37,50 Km/h		Antes 5 Estanques	
TC 1, 4 y 7 - TAZACORTE - VALLE DE ARIDANE						13,200 Kmts.	

KILOMETROS		DIRECCION	INFORMACION	KM. TOTATES REGRESIVOS
TOTAL	PARCIAL			
06.880	00.790	<p>Después entrada Cuesta Cardón</p>		13.120
07.900	01.020	<p>Rampa con baranda de tubo</p>		12.100
08.480	00.580	<p>ITINERARIO DE EVACUACION 1</p> <p>X - Calle San Pedro (Iglesia - Casa 18)</p>		<p>Zona Especial C7 Pág. 153</p>
08.820	00.340	<p>X - Calle Las Rosas - Farola</p>		11.180
09.270	00.450	<p>Finca Carmen Acosta</p>		10.730

1ª, 2ª y 3ª SECCION		2º, 6º y 10º SECTOR		TC 1, 4 y 7		CH 2, 5 y 8	
DISTANCIA		TIEMPO		PROMEDIO		Frente Mojón Casa 19	
20.000 mts		32 min		37,50 Km/h		Antes 5 Estanques	
TC 1, 4 y 7 - TAZACORTE - VALLE DE ARIDANE						13,200 Kmts.	

KILOMETROS		DIRECCION	INFORMACION	KM. TOTATES REGRESIVOS	
TOTAL	PARCIAL				
ITINERARIO DE EVACUACION 2					
09.380	00.110			 10.620	
09.970	00.590			 10.030	
ITINERARIO DE EVACUACION 3					
Por las características especiales del tramo caso de SUSPENDERSE el mismo y por motivos de seguridad seguir de Frente hasta P.K. 14,050 y tomar 1ª Salida Dirección LP-213 La Laguna y a T.C. 2, 5, y 8 Naviera Armas Las Manchas				 09.500	
10.500	00.530	X - Los Europlátanos			
10.860	00.360	Después 3 casas			 09.140
11.000	00.140	Cajita del Agua (Rasante - Farola)			 09.000

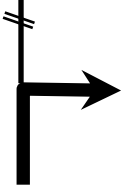





1ª, 2ª y 3ª SECCION		2º, 6º y 10º SECTOR		TC 1, 4 y 7		CH 2, 5 y 8	
DISTANCIA		TIEMPO		PROMEDIO		Frente Mojón Casa 19	
20.000 mts		32 min		37,50 Km/h		Antes 5 Estanques	
TC 1, 4 y 7 - TAZACORTE - VALLE DE ARIDANE						13,200 Kmts.	

KILOMETROS		DIRECCION	INFORMACION	KM. TOTATES REGRESIVOS
TOTAL	PARCIAL			
11.360	00.360	<p>Portada verde</p>	<p>26</p>	08.640
11.650	00.290	<p>Serradores</p>	<p>27</p>	<p>Zona Especial C 8 Pág. 153</p> <p>08.350</p>
12.350	00.700	<p>ITINERARIO DE EVACUACION 4</p> <p>X - Martelas de Abajo</p>	<p>28</p>	<p>Zona Especial C 9 Pág. 154</p> <p>07.650</p>
12.710	00.360	<p>Estanques</p>	<p>29</p>	07.290
13.200	00.490	<p>META TC - ALMACEN</p>	<p>30</p>	<p>100% orange</p> <p>100%</p> <p>06.800</p>

1ª, 2ª y 3ª SECCION		2º, 6º y 10º SECTOR		TC 1, 4 y 7		CH 2, 5 y 8	
DISTANCIA		TIEMPO		PROMEDIO		Frente Mojón Casa 19	
20.000 mts		32 min		37,50 Km/h		Antes 5 Estanques	
TC 1, 4 y 7 - TAZACORTE - VALLE DE ARIDANE						13,200 Kmts.	

KILOMETROS		DIRECCION	INFORMACION	KM. TOTATES REGRESIVOS
TOTAL	PARCIAL			
13.400	00.200	<p>C. STOP TC</p>		 06.600
ITINERARIO DE EVACUACION 5				
13.700	00.300	<p>X - LP 213 Dirección Puerto Naos</p>		06.300
15.200	01.500	<p>X - La Laguna</p>		04.800
16.800	01.600	<p>X - Todoque</p>		03.200
19.300	02.500	<p>X - Club de Tenis</p>		00.700

1ª, 2ª y 3ª SECCION		2º, 6º y 10º SECTOR		TC 1, 4 y 7		CH 2, 5 y 8	
DISTANCIA		TIEMPO		PROMEDIO		Frente Mojón Casa 19	
20.000 mts		32 min		37,50 Km/h		Antes 5 Estanques	
SECTOR DE ENLACE							

KILOMETROS		DIRECCION	INFORMACION	KM. TOTATES REGRESIVOS
TOTAL	PARCIAL			
19.650	00.350	 X - Hoyo del verdugo		00.350
20.000	00.350	 CH - ANTES 5 ESTANQUES		 60%  60% 00.000

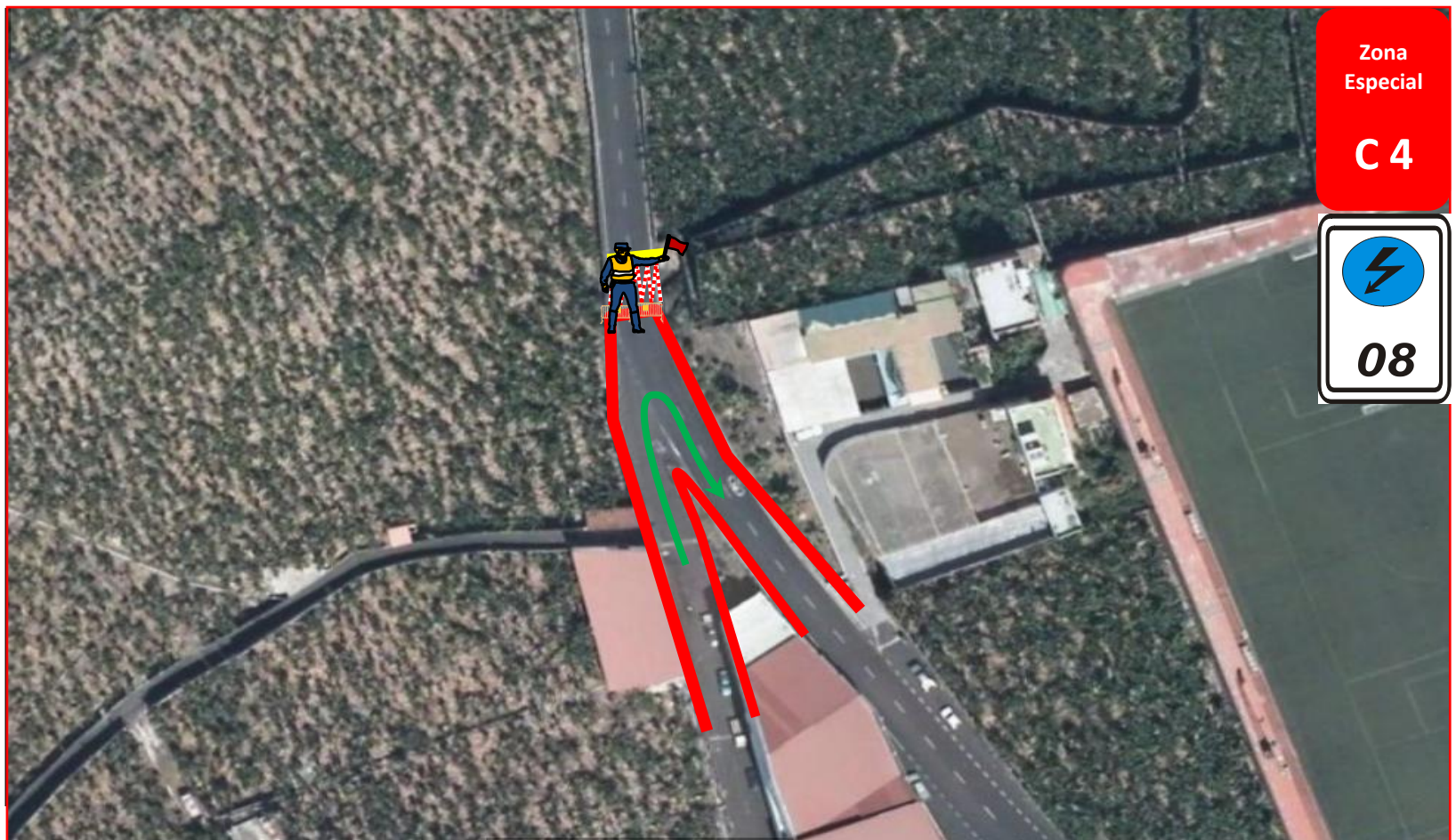
ZONAS ESPECIALES

PLAN DE SEGURIDAD
T.C. 1/4/7 TAZACORTE - VALLE DE ARIDANE



ZONAS ESPECIALES

PLAN DE SEGURIDAD
T.C. 1/4/7 TAZACORTE - VALLE DE ARIDANE



ZONAS ESPECIALES


PLAN DE SEGURIDAD
T.C. 1/4/7 TAZACORTE - VALLE DE ARIDANE



Zona Especial
C 5



Zona Especial
C 6



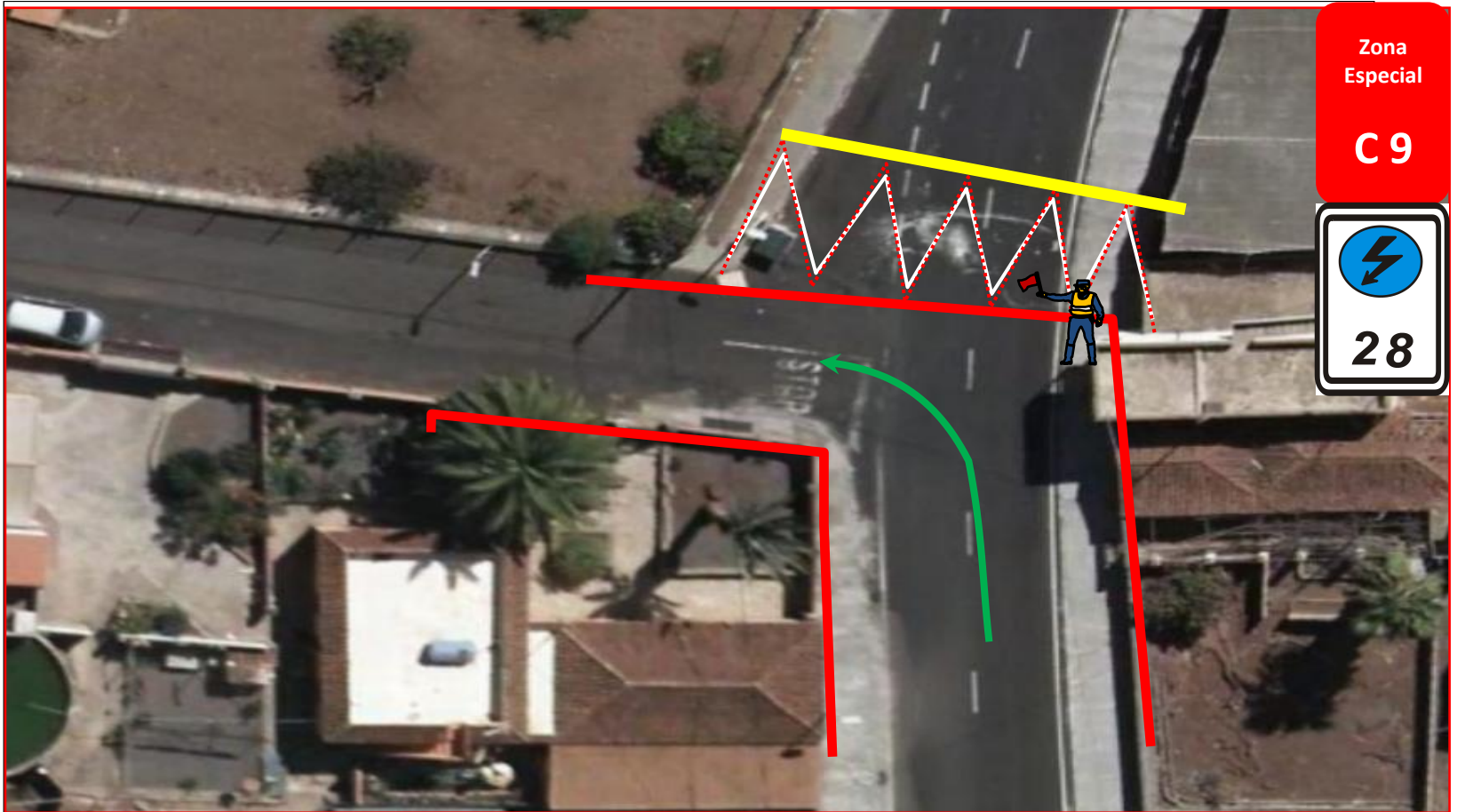
ZONAS ESPECIALES

PLAN DE SEGURIDAD
T.C. 1/4/7 TAZACORTE - VALLE DE ARIDANE




ZONAS ESPECIALES

PLAN DE SEGURIDAD
T.C. 1/4/7 TAZACORTE - VALLE DE ARIDANE



Zona Especial

C 9



ITINERARIOS DE EVACUACION

PLAN DE SEGURIDAD T.C. 1/4/7 TAZACORTE - VALLE DE ARIDANE



1
I. E.
Pág. 145

De frente por LP-2 a 400 mts. tomar la 1ª Salida de la rotonda caso de dirigirse al Hospital General de Santa Cruz de La Palma o tomar 2ª Salida caso de dirigirse al Centro de Atención Primaria de Los Llanos de Aridane.



2
I. E.
Pág. 146

A la Izquierda por C/ Las Rosas a 1.000 mts. girar a la izquierda dirección Los Llanos de Aridane por LP-213, a 500mt. girar a la izquierda caso de dirigirse al Centro de Atención Primaria de Los Llanos de Aridane o girar a la derecha por LP-2 caso de dirigirse al Hospital General de Santa Cruz de La Palma.



3
I. E.
Pág. 146

De Frente por Camino Los Palomares a 750 mts. tomar la 3ª Salida caso de dirigirse al Centro de Atención Primaria de Los Llanos de Aridane o la 2ª Salida caso de dirigirse al Hospital General de Santa Cruz de La Palma.



4
I. E.
Pág. 147

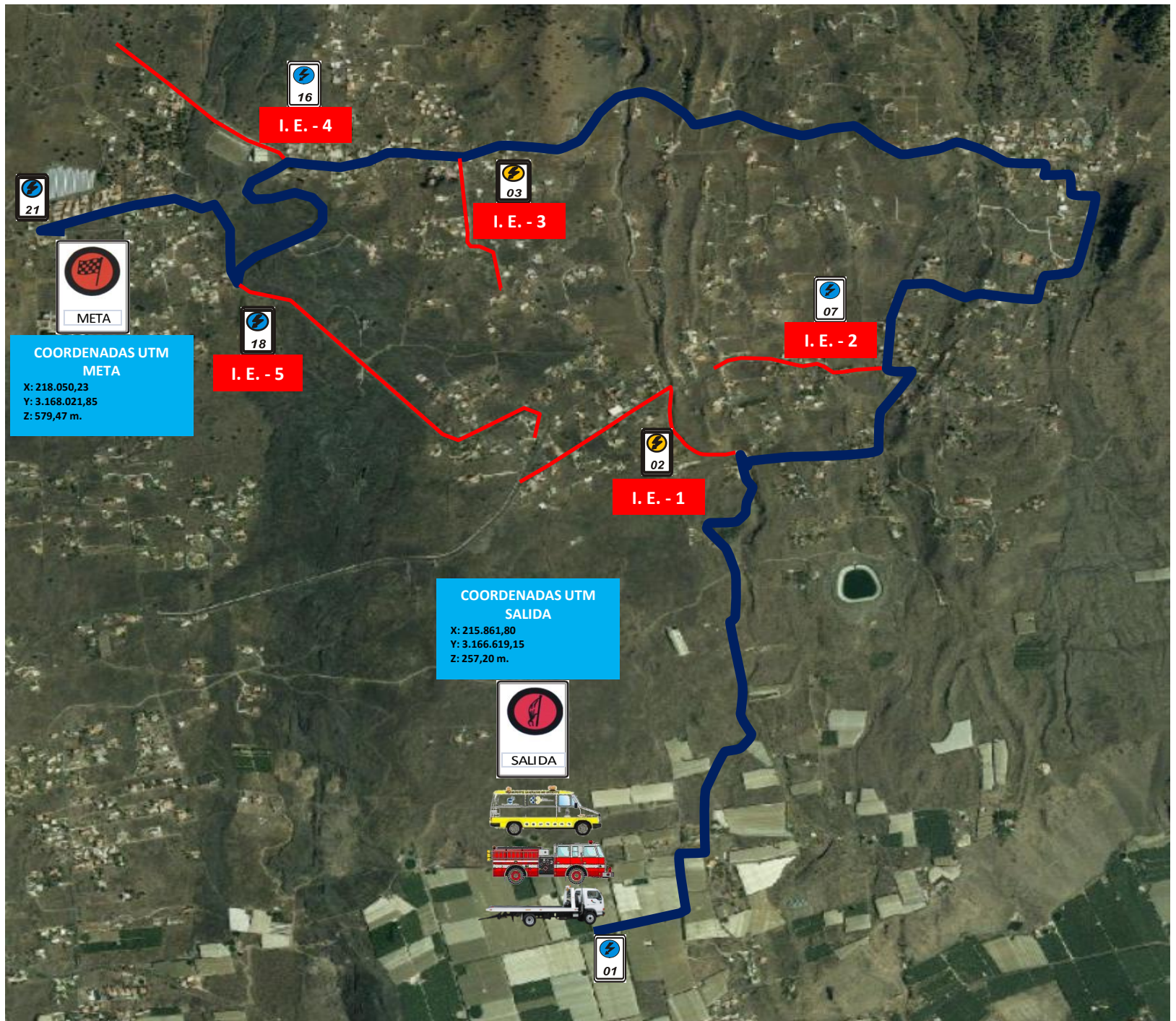
De frente por LP-215 Ctra-La Laguna a 550 mts. girar a la izquierda por LP-213 dirección Los Llanos de Aridane, a 1.600 tomar la 2ª Salida de la Rotonda de La Laguna en dirección La Laguna - Los Llanos de Aridane, a 1.900 mt. tomar la 1ª Salida de la rotonda caso de dirigirse al Hospital General de Santa Cruz de La Palma o tomar 2ª Salida caso de dirigirse al Centro de Atención Primaria de Los Llanos de Aridane.



5
I. E.
Pág. 148

De frente por final de tramo Camino Martelas de Abajo, a 393 mts. girar a la izquierda por la LP-213 dirección Los Llanos de Aridane, a 400mts. tomar la 1ª Salida de la rotonda caso de dirigirse al Hospital General de Santa Cruz de La Palma o tomar 2ª Salida caso de dirigirse al Centro de Atención Primaria de Los Llanos de Aridane.

T.C. LAS MANCHAS (7,9 Kmts.)



	CIERRE	CINTAS	"S"	V.I.P. / G.C.	"000"	"00"	"0"	1	APERTURA
		 Orvecame <small>Organización Vehículos Cabrera Medina</small>	 Orvecame <small>Organización Vehículos Cabrera Medina</small>	 Orvecame <small>Organización Vehículos Cabrera Medina</small>	 Orvecame <small>Organización Vehículos Cabrera Medina</small>	 Orvecame <small>Organización Vehículos Cabrera Medina</small>	 Orvecame <small>Organización Vehículos Cabrera Medina</small>		
T.C. 2	9:15	9:15	9:40	9:50	9:55	10:00	10:05	10:15	11:55
T.C. 5	12:05	12:05	12:30	12:40	12:45	12:50	12:55	13:05	14:45
T.C. 8	14:55	14:55	15:20	15:30	15:35	15:40	15:45	15:55	17:35

I. E.

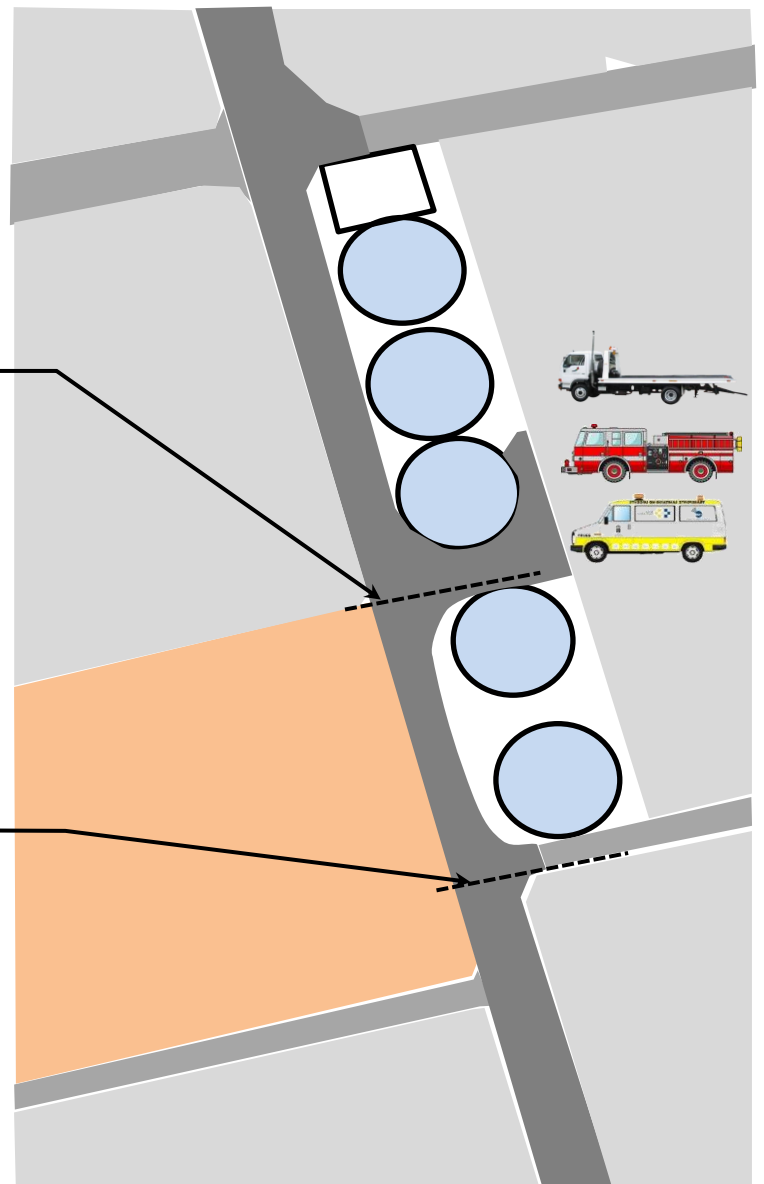
ITINERARIOS DE EVACUACIÓN

T.C. 2, 5 y 8 LAS MANCHAS

PLANO DE SALIDA

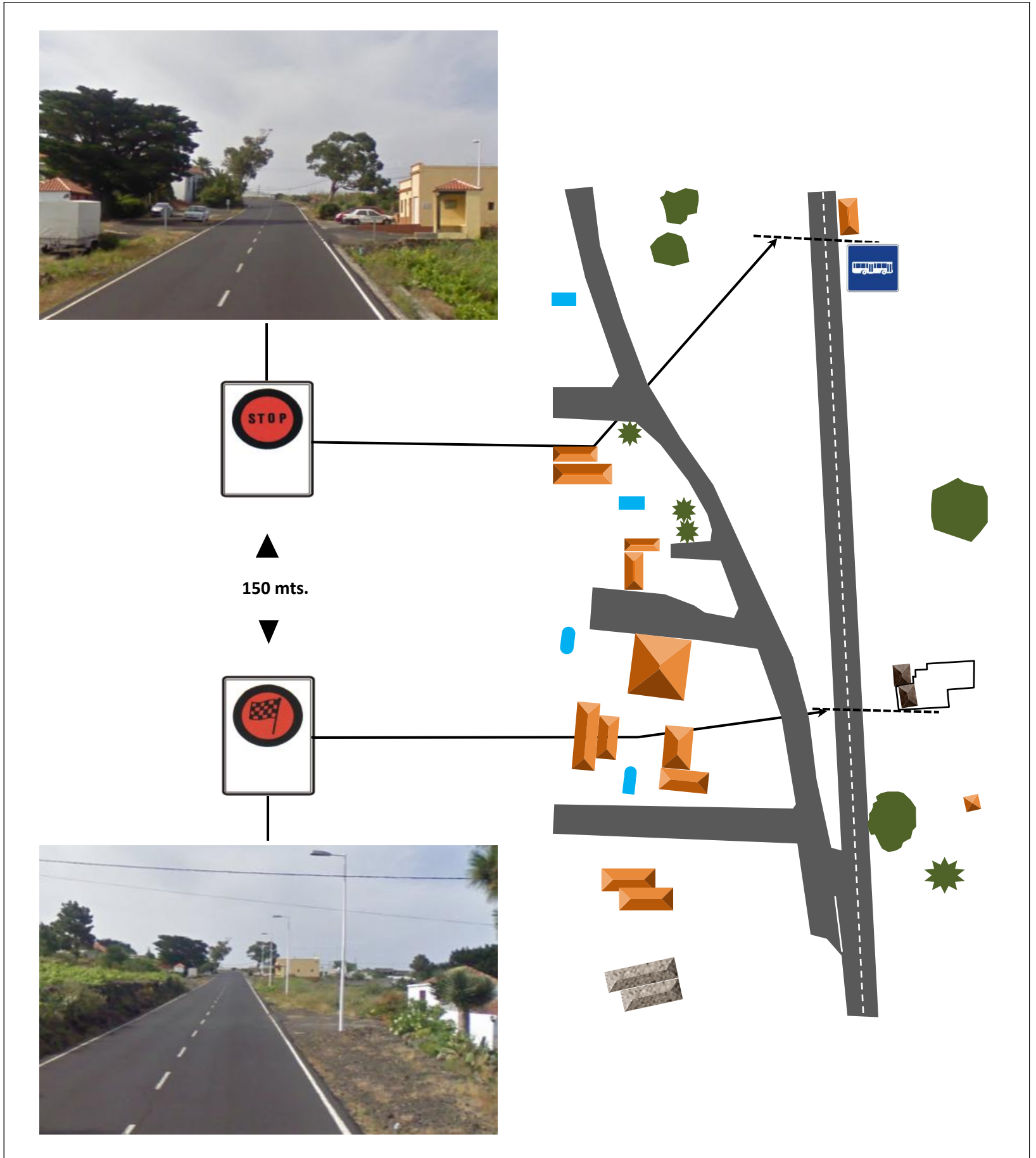


▲
50 mts.
▼



T.C. 2, 5 y 8 LAS MANCHAS

PLANO DE META



1ª, 2ª y 3ª SECCION		3º, 7º y 11º SECTOR		TC 2, 5 y 8		CH 3, 6 y 9	
DISTANCIA		TIEMPO		PROMEDIO		Entre 5 Estanques	
10.790 mts		17 min		38,08 Km/h		Frente Abrevadero	
TC 2, 5 y 8 - LAS MANCHAS						7,900 Kmts.	

KILOMETROS		DIRECCION	INFORMACION	KM. TOTATES REGRESIVOS
TOTAL	PARCIAL			

00.000	00.000			60% 60%	10.790
00.250	00.250				10.540
00.490	00.240				10.300
00.840	00.350				09.950
01.690	00.850				09.100

1ª, 2ª y 3ª SECCION		3º, 7º y 11º SECTOR		TC 2, 5 y 8		CH 3, 6 y 9	
DISTANCIA	TIEMPO	PROMEDIO	Entre 5 Estanques			Frente Abrevadero	
10.790 mts	17 min	38,08 Km/h	TC 2, 5 y 8 - LAS MANCHAS			7,900 Kmts.	

KILOMETROS		DIRECCION	INFORMACION	KM. TOTATES REGRESIVOS
TOTAL	PARCIAL			

KILOMETROS		DIRECCION	INFORMACION	KM. TOTATES REGRESIVOS
TOTAL	PARCIAL			
ITINERARIO DE EVACUACION 1				
01.870	00.180	<p>Cruce acceso Plaza Bonita</p>		<p>08.920</p>
02.070	00.200	<p>Cambio de rasante</p>		08.720
02.250	00.180	<p>Puente madera</p>		<p>08.540</p>
ITINERARIO DE EVACUACION 2				
02.600	00.350	<p>Bodega el pino</p>		<p>08.190</p>
03.040	00.440	<p>Cajita el agua</p>		07.750

1ª, 2ª y 3ª SECCION		3º, 7º y 11º SECTOR		TC 2, 5 y 8		CH 3, 6 y 9	
DISTANCIA	TIEMPO	PROMEDIO	Entre 5 Estanques			Frente Abrevadero	
10.790 mts	17 min	38,08 Km/h	TC 2, 5 y 8 - LAS MANCHAS			7,900 Kmts.	

KILOMETROS		DIRECCION	INFORMACION	KM. TOTATES REGRESIVOS
TOTAL	PARCIAL			
03.350	00.310	 Antes asociación NEP		07.440
03.790	00.440	 Casa numero 13 Camino Las Piteras		07.000
03.990	00.200	 X - Bar Marita		Zona Especial C 4 Pág. 166 06.800
04.690	00.700	 Camino Tamanca		Zona Especial C 5 Pág. 167 06.100
05.470	00.780	 Dodegón Tamanca		Zona Especial C 6 Pág. 167 05.320

1ª, 2ª y 3ª SECCION		3º, 7º y 11º SECTOR		TC 2, 5 y 8		CH 3, 6 y 9	
DISTANCIA	TIEMPO	PROMEDIO	Entre 5 Estanques			Frente Abrevadero	
10.790 mts	17 min	38,08 Km/h	TC 2, 5 y 8 - LAS MANCHAS			7,900 Kmts.	

KILOMETROS		DIRECCION	INFORMACION	KM. TOTATES REGRESIVOS
TOTAL	PARCIAL			

ITINERARIO DE EVACUACION 3					
05.670	00.200	El Callejón			05.120
05.820	00.150	Gasolinera PCAM			04.970
06.090	00.270	Calle Tamanca			04.700
06.200	00.110	LP 117 Carretera San Nicolás			04.590
06.390	00.190	X - Ctra. LP-211 Todoque-Las Manchas			04.400

Zona Especial
C 7
Pág. 168

Zona Especial
C 8
Pág. 168

Zona Especial
C 9
Pág. 169

Zona Especial
C 10
Pág. 169

1ª, 2ª y 3ª SECCION		3º, 7º y 11º SECTOR		TC 2, 5 y 8		CH 3, 6 y 9	
DISTANCIA	TIEMPO	PROMEDIO		Entre 5 Estanques		Frente Abrevadero	
10.790 mts	17 min	38,08 Km/h		TC 2, 5 y 8 - LAS MANCHAS		7,900 Kmts.	

KILOMETROS		DIRECCION	INFORMACION	KM. TOTATES REGRESIVOS
TOTAL	PARCIAL			

07.040	00.650	ITINERARIO DE EVACUACION 4						Zona Especial C 11 Pág. 170
07.440	00.400	Camino Díaz Pérez						Zona Especial C 11 Pág. 170
07.840	00.400	ITINERARIO DE EVACUACION 5						Zona Especial C 12 Pág. 170
07.900	00.060	LP 2 Dirección Las Manchas						 100% 100%
08.050	00.150	META TC - ENTRADA DCHA CASA ANTIGUA						 100% 100%
08.050	00.150	C. STOP - TC						 100% 100%

1ª, 2ª y 3ª SECCION		3º, 7º y 11º SECTOR		TC 2, 5 y 8		CH 3, 6 y 9	
DISTANCIA	TIEMPO	PROMEDIO		Entre 5 Estanques		Frente Abrevadero	
10.790 mts	17 min	38,08 Km/h		SECTOR DE ENLACE			

KILOMETROS		DIRECCION	INFORMACION	KM. TOTATES REGRESIVOS
TOTAL	PARCIAL			

09.250	01.200	X - Ctra. LP-211 Todoque-Las Manchas			01.540
10.780	01.530	X - Camino Pastelero			00.010
10.790	00.010	CH FRENTE ABREBADERO			00.000

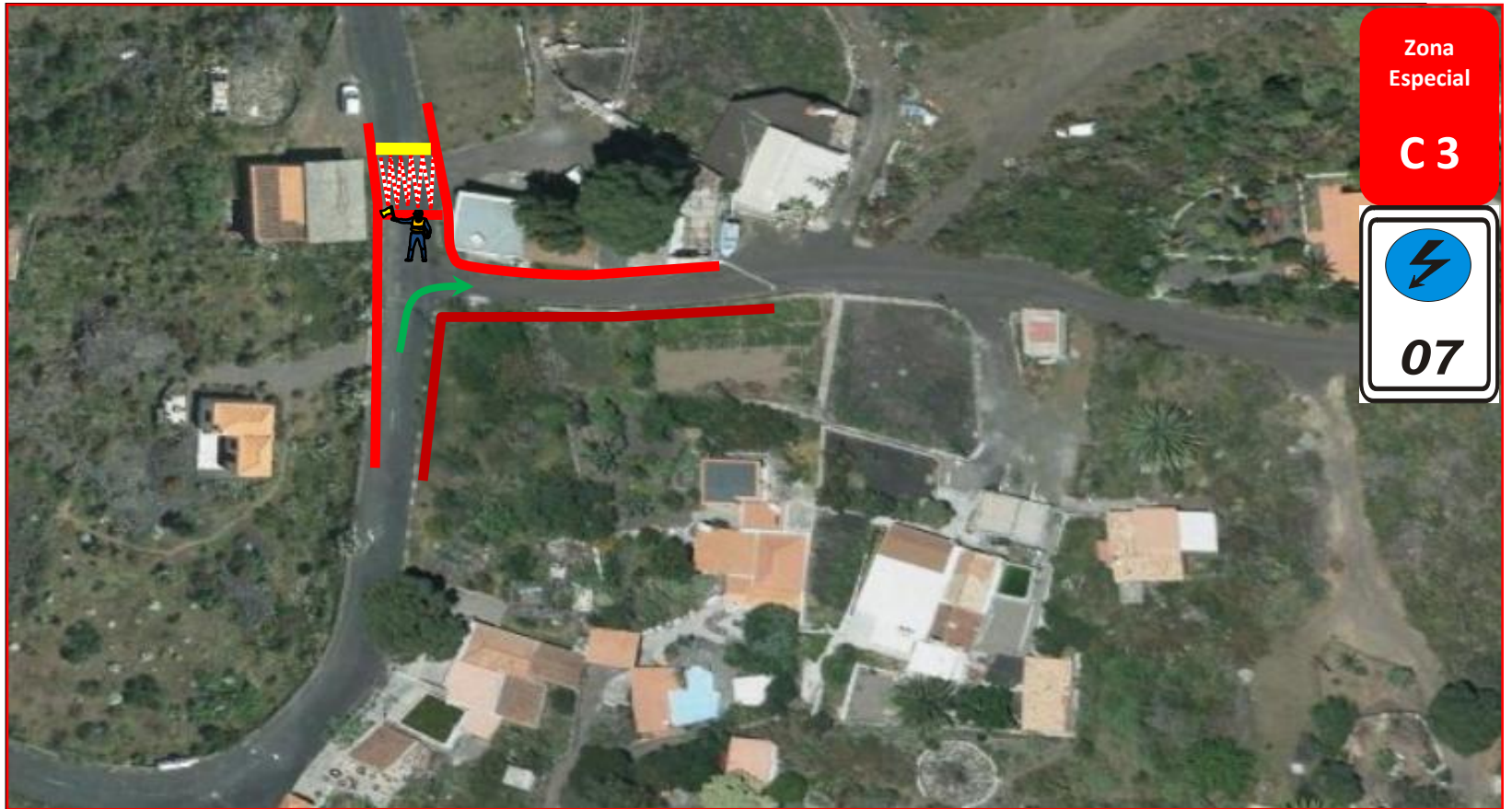
ZONAS ESPECIALES

PLAN DE SEGURIDAD
T.C. 2/5/8 LAS MANCHAS



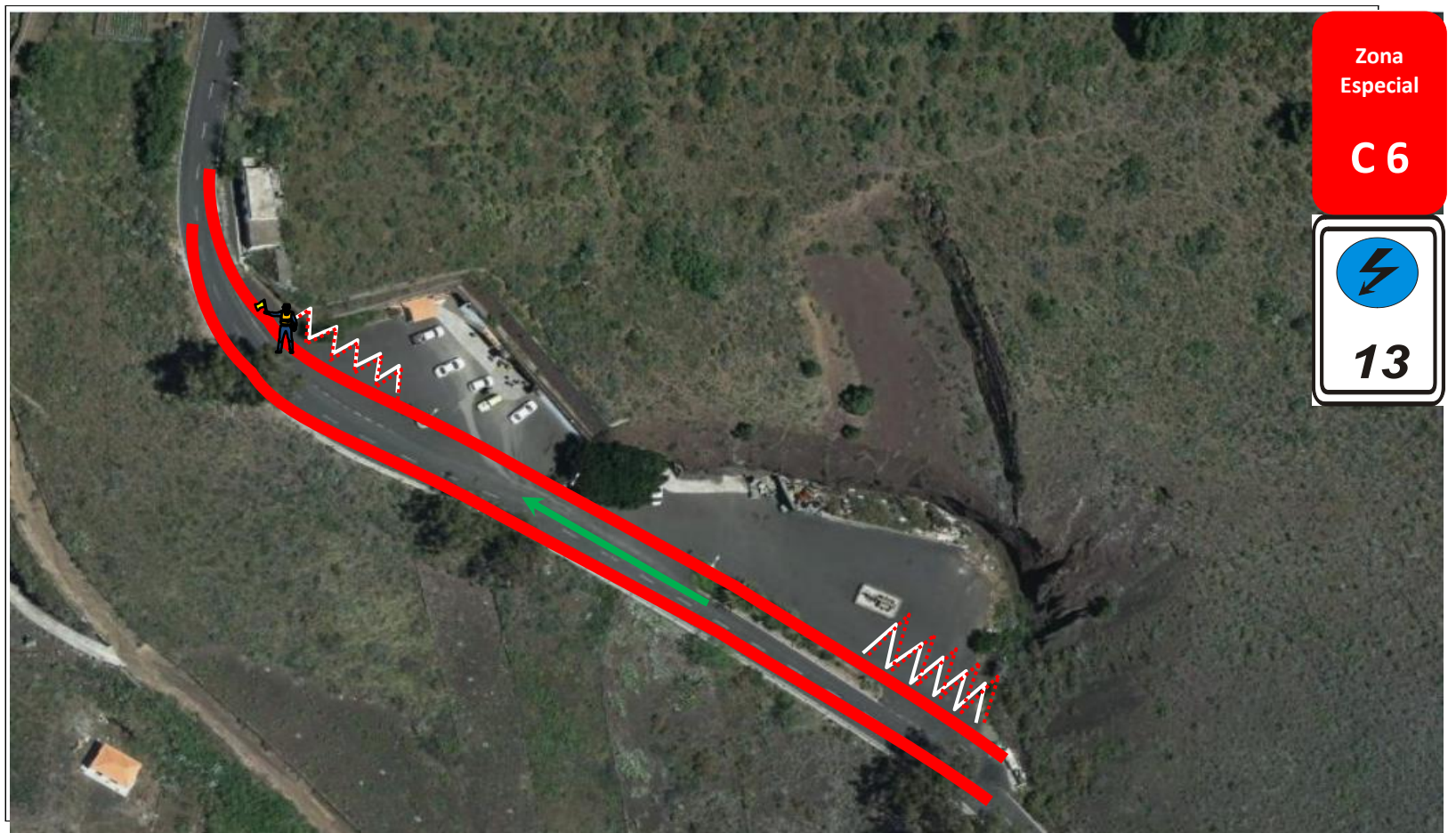
ZONAS ESPECIALES

PLAN DE SEGURIDAD
T.C. 2/5/8 LAS MANCHAS



ZONAS ESPECIALES

PLAN DE SEGURIDAD
T.C. 2/5/8 LAS MANCHAS




ZONAS ESPECIALES

PLAN DE SEGURIDAD
T.C. 2/5/8 LAS MANCHAS




Zona Especial

C7



Zona Especial

C8



ZONAS ESPECIALES

PLAN DE SEGURIDAD
T.C. 2/5/8 LAS MANCHAS



ZONAS ESPECIALES

PLAN DE SEGURIDAD
T.C. 2/5/8 LAS MANCHAS



ITINERARIOS DE EVACUACION

PLAN DE SEGURIDAD T.C. 2/5/8 LAS MANCHAS



02

I. E. **1**
Pág. 160

A la Izquierda por Cmno. El Tablao a 550 mts. girar a la izquierda por Cmno. Las Manchas de Abajo, a 400 mts. girar a la izquierda por LP 211 Carretera Todoque-Las Manchas dirección a Los Llanos de Aridane, a 2.800 mts. seguir de frente dirección Los Llanos de Aridane, a 1.200 mts. tomar la 2ª Salida de la Rotonda de La Laguna en dirección La Laguna-Los Llanos de Aridane, a 2.300 mts. tomar la 1ª Salida de la rotonda caso de dirigirse al Hospital General de Santa Cruz de La Palma o tomar 2ª Salida caso de dirigirse al Centro de Atención Primaria de Los Llanos de Aridane.



07

I. E. **2**
Pág. 160

De Frente por Cmno. Las Manchas de Abajo, a 700 mts. girar a la izquierda por LP-211 Carretera Todoque-Las Manchas dirección a Los Llanos de Aridane, a 2.800 mts. Seguir de frente dirección Los Llanos de Aridane, a 1.200 mts. tomar la 2ª Salida de la Rotonda de La Laguna en dirección La Laguna-Los Llanos de Aridane, a 2.300 mts. tomar la 1ª Salida de la rotonda caso de dirigirse al Hospital General de Santa Cruz de La Palma o tomar 2ª Salida caso de dirigirse al Centro de Atención Primaria de Los Llanos de Aridane.



03

I. E. **3**
Pág. 162

A La Izquierda por Cmno. El Callejón, a 1.000 mts. girar a la derecha por Cmno. Las Manchas de Abajo, a 400 mts. girar a la izquierda por LP-211 Carretera Todoque-Las Manchas dirección a Los Llanos de Aridane, a 2.800 mts. Seguir de frente dirección Los Llanos de Aridane, a 1.200 mts. tomar la 2ª Salida de la Rotonda de La Laguna en dirección La Laguna-Los Llanos de Aridane, a 2.300 mts. tomar la 1ª Salida de la rotonda caso de dirigirse al Hospital General de Santa Cruz de La Palma o tomar 2ª Salida caso de dirigirse al Centro de Atención Primaria de Los Llanos de Aridane.



18

I. E. **4**
Pág. 163

De frente por LP-211 Carretera Todoque-Las Manchas dirección a Los Llanos de Aridane, a 4.000 mts. seguir de frente dirección Los Llanos de Aridane, a 1.200 mts. tomar la 2ª Salida de la Rotonda de La Laguna en dirección La Laguna-Los Llanos de Aridane, a 2.300 mts. tomar la 1ª Salida de la rotonda caso de dirigirse al Hospital General de Santa Cruz de La Palma o tomar 2ª Salida caso de dirigirse al Centro de Atención Primaria de Los Llanos de Aridane.

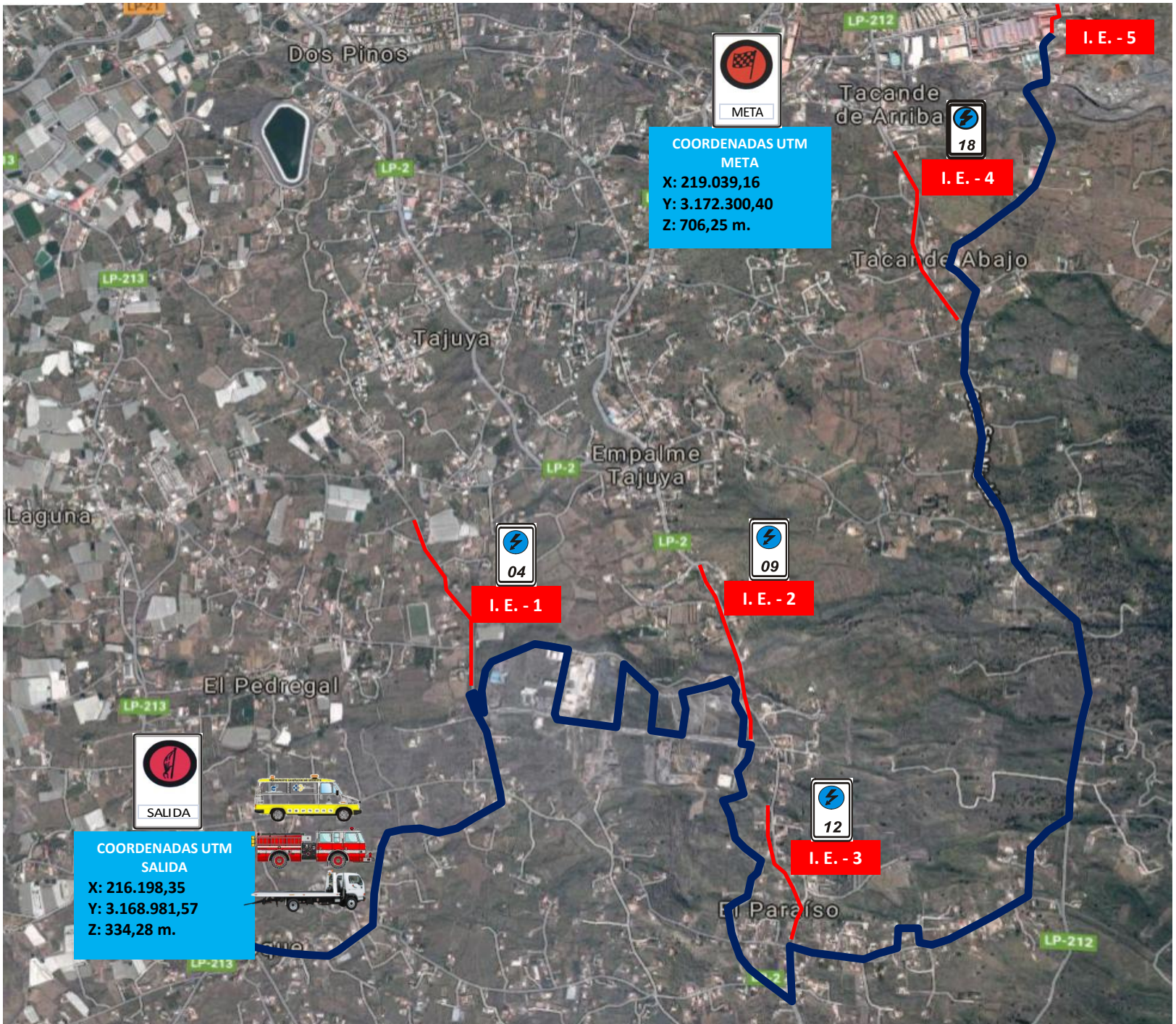


20

I. E. **5**
Pág. 163

Girar a la derecha por LP-2, a 3.000 mts. girar a la izquierda para continuar por LP-2 dirección Los Llanos de Aridane, a 3.000 mts. en la rotonda tomamos la 2ª Salida continuando por la LP-2 dirección Los Llanos de Aridane, a 650 mts. tomamos el carril izquierdo para entrar en la Avda. Carlos Fco. Lorenzo Navarro, nos mantenemos en el carril izquierdo y a 1.000 mts. giramos a la izquierda hacia C/ Glorieta Castillo Olivares donde a 130 mts. esta ubicado el Centro de Salud de Los Llanos de Aridane.

T.C. EL PASO (10,15 Kmts.)



	CIERRE	CINTAS	"S"	V.I.P. / G.C.	"000"	"00"	"0"	1	APERTURA
		 OPEL Orvecame <small>Organización Vehículos Cabrera Medina</small>	 OPEL Orvecame <small>Organización Vehículos Cabrera Medina</small>	 Orvecame <small>Organización Vehículos Cabrera Medina</small>	 OPEL Orvecame <small>Organización Vehículos Cabrera Medina</small>	 OPEL Orvecame <small>Organización Vehículos Cabrera Medina</small>	 OPEL Orvecame <small>Organización Vehículos Cabrera Medina</small>		
T.C. 3	9:35	9:35	10:00	10:10	10:15	10:20	10:25	10:35	11:55
T.C. 6	12:25	12:25	12:50	13:00	13:05	13:10	13:15	13:25	14:45
T.C. 9	15:15	15:15	15:40	15:50	15:55	16:00	16:05	16:15	17:35

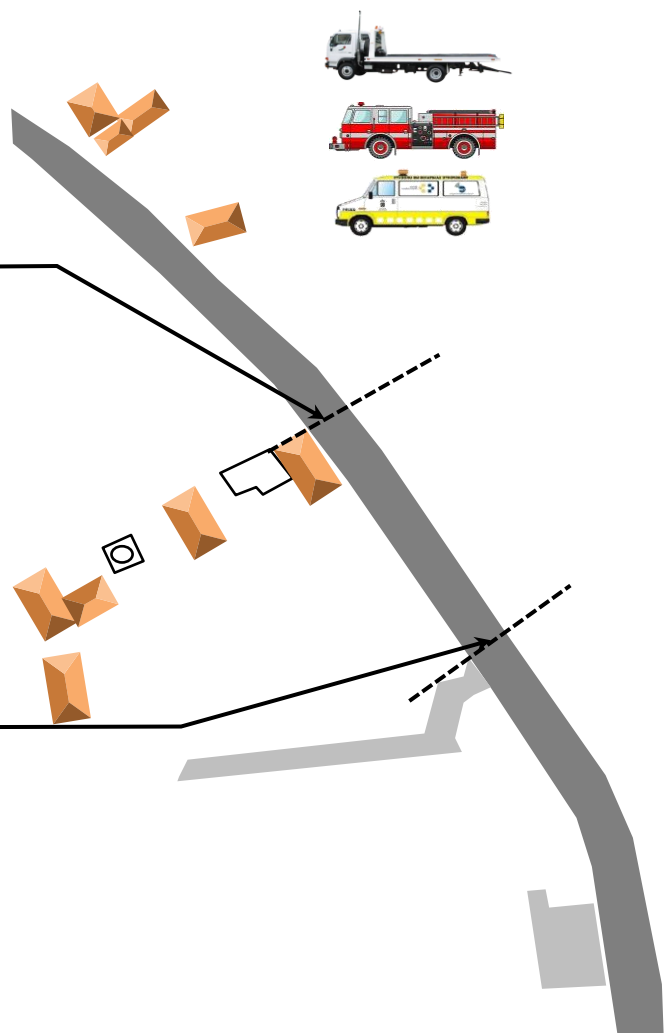
I. E. ITINERARIOS DE EVACUACIÓN

T.C. 3, 6 y 9 EL PASO

PLANO DE SALIDA

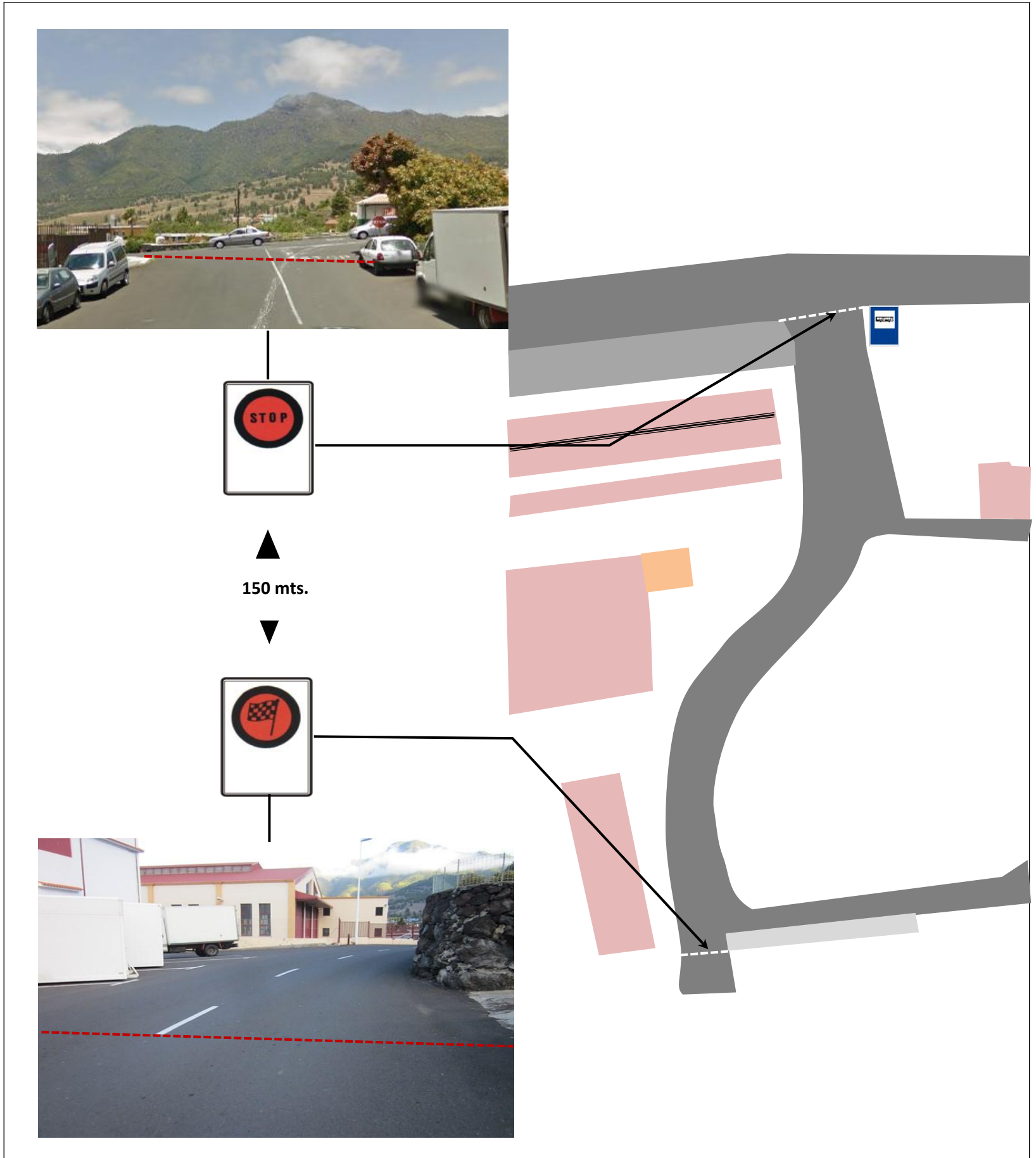


▲
25 mts.
▼



T.C. 3, 6 y 9 EL PASO

PLANO DE META



1ª, 2ª y 3ª SECCION		4º, 8º y 12 SECTOR		TC 3, 6 y 9		CH 3A, 6A y 9A	
DISTANCIA		TIEMPO		PROMEDIO		Portada Verde	
18.870 mts		30 min		37,74 Km/h		Entrada Reagrup. Asistencia	
TC 3, 6 y 9 - EL PASO						10,500 Kmts.	

KILOMETROS		DIRECCION	INFORMACION	KM. TOTATES REGRESIVOS
TOTAL	PARCIAL			

00.000	00.000	<p>SALIDA TC - PORTADA VERDE</p>			18.870
00.490	00.490	<p>X - Camino La Vinagrera</p>			18.380
01.320	00.830	<p>X - Camino Los Campitos</p>			17.550
01.700	00.380	<p style="background-color: red; color: white; text-align: center;">ITINERARIO DE EVACUACION 1</p> <p>X - Callejón de La Gata - Zona Industrial</p>		Zona Especial C 1 Pág. 182	17.170
02.260	00.560	<p>X - Por encima desguase</p>			16.610

1ª, 2ª y 3ª SECCION		4º, 8º y 12 SECTOR		TC 3, 6 y 9		CH 3A, 6A y 9A	
DISTANCIA	TIEMPO	PROMEDIO	Portada Verde			Entrada Reagrup. Asistencia	
18.870 mts	30 min	37,74 Km/h	TC 3, 6 y 9 - EL PASO			10,500 Kmts.	

KILOMETROS		DIRECCION	INFORMACION	KM. TOTATES REGRESIVOS
TOTAL	PARCIAL			

02.500	00.240	<p>1º Giro por principal</p>	<p>06</p>	16.370
03.300	00.800	<p>2º Giro por principal</p>	<p>07</p>	15.570
04.050	00.750	<p>3º Giro 360º Obligatorio entrada por la derecha</p>	<p>08</p>	<p>Zona Especial C 2 Pág. 182</p> <p>14.820</p>
04.175	00.125	<p>ITINERARIO DE EVACUACION 2</p> <p>X - LP 2 Dirección Las Manchas</p>	<p>09</p>	14.695
04.950	00.775	<p>Antes El Paraiso</p>	<p>10</p>	13.920

1ª, 2ª y 3ª SECCION		4º, 8º y 12 SECTOR		TC 3, 6 y 9		CH 3A, 6A y 9A	
DISTANCIA	TIEMPO	PROMEDIO		Portada Verde		Entrada Reagrup. Asistencia	
18.870 mts	30 min	37,74 Km/h		TC 3, 6 y 9 - EL PASO		10,500 Kmts.	

KILOMETROS		DIRECCION	INFORMACION	KM. TOTATES REGRESIVOS
TOTAL	PARCIAL			
05.370	00.420	<p>X - El Paraiso</p>	<p>11</p>	<p>Zona Especial C 3 Pág. 183</p> <p>13.500</p>
05.580	00.210	<p>ITINERARIO DE EVACUACION 3</p> <p>X - Alcalá</p>	<p>12</p>	<p>Zona Especial C 4 Pág. 183</p> <p>13.290</p>
06.100	00.520	<p>Alcalá</p>	<p>13</p>	<p>12.770</p>
06.550	00.450	<p>X - El Frontón</p>	<p>14</p>	<p>12.320</p>
06.900	00.350	<p>X - LP 212</p>	<p>15</p>	<p>11.970</p>



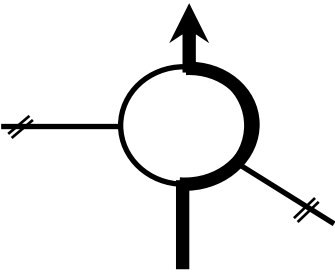




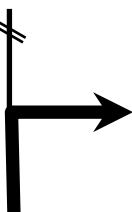


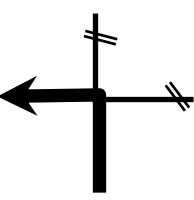


1ª, 2ª y 3ª SECCION		4º, 8º y 12 SECTOR		TC 3, 6 y 9		CH 3A, 6A y 9A	
DISTANCIA	TIEMPO	PROMEDIO		Portada Verde		Entrada Reagrup. Asistencia	
18.870 mts	30 min	37,74 Km/h		TC 3, 6 y 9 - EL PASO		10,500 Kmts.	

KILOMETROS		DIRECCION	INFORMACION	KM. TOTATES REGRESIVOS
TOTAL	PARCIAL			
07.660	00.760	1ª Chicanne		11.210
07.900	00.240	1ª Chicanne		10.970
08.080	00.180	X - Camino El Espigón		10.790
08.870	00.790	ITINERARIO DE EVACUACION 4 X - Camino Tacande		Zona Especial C5 Pág. 184 10.000
09.125	00.255	X - Camino La Era (Cruz de Tacande)		Zona Especial C6 Pág. 184 09.745

1ª, 2ª y 3ª SECCION		4º, 8º y 12 SECTOR		TC 3, 6 y 9		CH 3A, 6A y 9A	
DISTANCIA	TIEMPO	PROMEDIO		Portada Verde		Entrada Reagrup. Asistencia	
18.870 mts	30 min	37,74 Km/h		TC 3, 6 y 9 - EL PASO		10,500 Kmts.	

KILOMETROS		DIRECCION	INFORMACION	KM. TOTATES REGRESIVOS
TOTAL	PARCIAL			
09.925	00.800	 Camino La Era (Peñasco Alto)	 	08.945
10.100	00.175	 X - Camino La Era (AUTEIDE)	 	08.770
10.150	00.050	 META TC - ACCESO CEMENTO DERECHA	  	08.720
10.270	00.120	 C. STOP - TC	 	08.600
11.090	00.820	 X - Tomar Carril Izquierdo	 	07.780

1ª, 2ª y 3ª SECCION		4º, 8º y 12 SECTOR		TC 3, 6 y 9		CH 3A, 6A y 9A	
DISTANCIA	TIEMPO	PROMEDIO		Portada Verde		Entrada Reagrup. Asistencia	
18.870 mts	30 min	37,74 Km/h		SECTOR DE ENLACE			

KILOMETROS		DIRECCION	INFORMACION	KM. TOTATES REGRESIVOS
TOTAL	PARCIAL			
13.690	02.600	 X - Tajuya dirección Los Llanos		05.180
16.690	03.000	 X - Glorieta Dos Pinos 2ª Salida		02.180
17.390	00.700	  X - Avda. Carlos Francisco Lorenzo Navarro		01.480
18.240	00.850	  X - Avenida Doctor Fleming tomar carril Izquierdo		00.630
18.500	00.260	  X - Calle Luis Felipe Gomez		00.370

1ª, 2ª y 3ª SECCION		4º, 8º y 12 SECTOR		TC 3, 6 y 9		CH 3A, 6A y 9A	
DISTANCIA		TIEMPO		PROMEDIO		Entrada Reagrup. Asistencia	
18.870 mts		30 min		37,74 Km/h		SECTOR DE ENLACE	

KILOMETROS		DIRECCION	INFORMACION	KM. TOTATES REGRESIVOS
TOTAL	PARCIAL			

18.780	00.280				00.090
		X - 2ª Salida Estacionamientos a Ramón Poll			
18.860	00.080				00.010
		Estacionamientos a Ramón Poll			
18.870	00.010				00.000
		CH ENTRADA REAGRUPAMIENTO/ASISTENCIA			

ZONAS ESPECIALES

PLAN DE SEGURIDAD
T.C. 3/6/9 - EL PASO



ZONAS ESPECIALES

PLAN DE SEGURIDAD T.C. 3/6/9 - EL PASO



ZONAS ESPECIALES

PLAN DE SEGURIDAD
T.C. 3/6/9 - EL PASO



ITINERARIOS DE EVACUACION

PLAN DE SEGURIDAD T.C. 3/6/9 - EL PASO



1
I. E.
Pág. 175

De Frente por Cmno. De los Campitos, a 240 mts girar a la izquierda por Cmno. Cumplido a 1,500 mts. girar a la izquierda por Cmno. Cruz Chica, a 260 mts. girar a la derecha por LP-213, dirección Los Llanos de Aridane, a 1,900 mts. en la rotonda, toma la segunda salida y continúa por LP-213, a 1,300 mts. tomar carril izquierdo para girar a la izquierda por Avda. Carlos Fco, Lorenzo Navarro, seguir carril izquierdo y a 325 mts. girar a la izquierda por C/ Glorieta Castillo Olivares, donde a 130 mts. esta ubicado el Centro de Salud de Los Llanos de Aridane.



2
I. E.
Pág. 176

Girar a la Izquierda por LP-2, a 1.100 mts. girar a la izquierda para continuar por LP-2 dirección Los Llanos de Aridane, a 3.000 mts. en la rotonda tomamos la 2ª Salida continuando por la LP-2 dirección Los Llanos de Aridane, a 650 mts. tomamos el carril izquierdo para entrar en la Avda. Carlos Fco. Lorenzo Navarro, nos mantenemos en el carril izquierdo y a 1.000 mts. giramos a la izquierda hacia C/ Glorieta Castillo Olivares donde a 130 mts. esta ubicado el Centro de Salud de Los Llanos de Aridane.



3
I. E.
Pág. 177

Seguimos de frente por C/ El Paraiso, a 900 mts. girar a la derecha por LP-2, a 1.000 mts. girar a la izquierda para continuar por LP-2 dirección Los Llanos de Aridane, a 3.000 mts. en la rotonda tomamos la 2ª Salida continuando por la LP-2 dirección Los Llanos de Aridane, a 650 mts. tomamos el carril izquierdo para entrar en la Avda. Carlos Fco. Lorenzo Navarro, nos mantenemos en el carril izquierdo y a 1.000 mts. giramos a la izquierda hacia C/ Glorieta Castillo Olivares donde a 130 mts. esta ubicado el Centro de Salud de Los Llanos de Aridane.



4
I. E.
Pág. 178

Seguir de frente por LP-112, a 1.400 mts, girar a la izquierda por LP-3, dirección Los Llanos de Aridane, a 2.800 mts. girar a la derecha por LP-2, Dirección Los Llanos de Aridane, a 3.000 mts. en la rotonda tomamos la 2ª Salida continuando por la LP-2 dirección Los Llanos de Aridane, a 650 mts. tomamos el carril izquierdo para entrar en la Avda. Carlos Fco. Lorenzo Navarro, nos mantenemos en el carril izquierdo y a 1.000 mts. giramos a la izquierda hacia C/ Glorieta Castillo Olivares donde a 130 mts. esta ubicado el Centro de Salud de Los Llanos de Aridane.



5
I. E.
Pág. 179

Por final de T.C. seguir de frente, a 270 mts. girar a la izquierda por la LP-3, dirección Los Llanos de Aridane, a 3.550 mts. girar a la derecha por LP-2, Dirección Los Llanos de Aridane, a 3.000 mts. en la rotonda tomamos la 2ª Salida continuando por la LP-2 dirección Los Llanos de Aridane, a 650 mts. tomamos el carril izquierdo para entrar en la Avda. Carlos Fco. Lorenzo Navarro, nos mantenemos en el carril izquierdo y a 1.000 mts. giramos a la izquierda hacia C/ Glorieta Castillo Olivares donde a 130 mts. esta ubicado el Centro de Salud de Los Llanos de Aridane.

REAGRUPAMIENTO 1, 2 y 3 - ASISTENCIA "B, C y D"



4ª SECCION		14º SECTOR		CH 9B		CH 10			
DISTANCIA		TIEMPO		PROMEDIO		Salida Asistencia "E"		Frente Escaleras Acceso Fincas	
9.550 mts		37 min		15,49 Km/h		SECTOR DE ENLACE			

KILOMETROS		DIRECCION	INFORMACION	KM. TOTATES REGRESIVOS
TOTAL	PARCIAL			
00.000	00.000	<p>CH - ASISTENCIA</p>	<p>ZONA 30</p>	09.550
00.190	00.190	<p>X - Plaza La Constitución (carril derecho)</p>	<p>ZONA 30</p>	09.360
00.240	00.050	<p>X - Calle Vizconde de Buen Paso (REFUEL)</p>	<p>ZONA 30</p>	09.310
00.370	00.130	<p>X - Calle Belen</p>	<p>ZONA 30</p>	09.180
00.420	00.050	<p>X - Avda. Carlos Francisco - Carril izquierdo</p>	<p>ZONA 30</p>	09.130

4ª SECCION		14º SECTOR		CH 9B		CH 10	
DISTANCIA		TIEMPO		PROMEDIO		Salida Asistencia "E"	
9.550 mts		37 min		15,49 Km/h		Frente Escaleras Acceso Fincas	
SECTOR DE ENLACE							

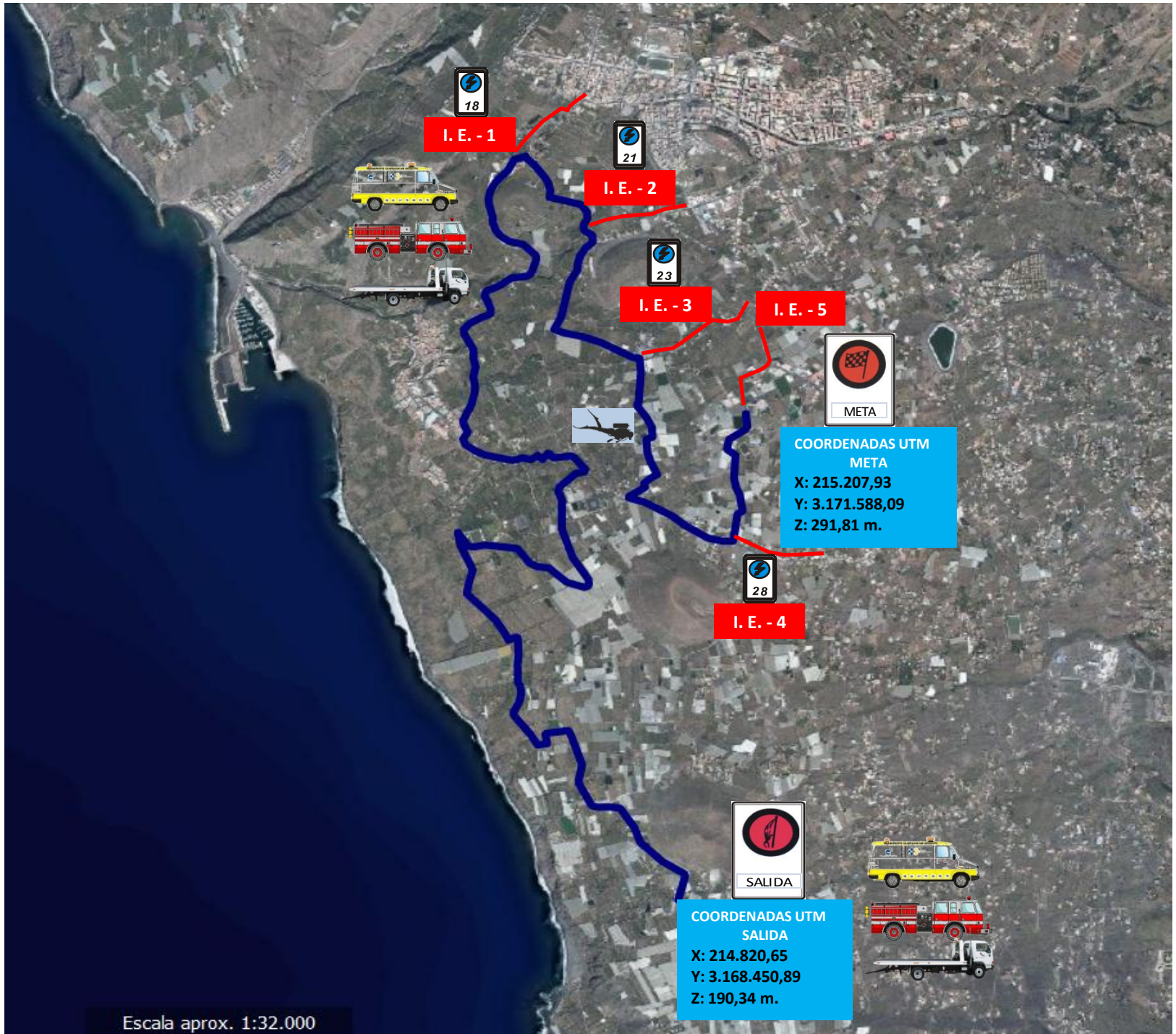
KILOMETROS		DIRECCION	INFORMACION	KM. TOTATES REGRESIVOS
TOTAL	PARCIAL			
00.550	00.130	 		09.000
01.550	01.000	 		08.000
02.250	00.700			07.300
03.850	01.600			05.700
05.650	01.800	 		03.900

4ª SECCION		14º SECTOR		CH 9B	CH 10
DISTANCIA	TIEMPO	PROMEDIO	Salida Asistencia "E"		Frente Escaleras Acceso Fincas
9.550 mts	37 min	15,49 Km/h	SECTOR DE ENLACE		

KILOMETROS		DIRECCION	INFORMACION	KM. TOTATES REGRESIVOS
TOTAL	PARCIAL			

07.250	01.600	X - Todoque			02.300	
08.150	00.900	X - LP 2132 Dirección Tazacorte			01.400	
09.550	01.400	CH - FRENTE ESCALERA ACCESO FINCAS				00.000

T.C. TAZACORTE - VALLE DE ARIDANE (13,2 Kmts.)



Escala aprox. 1:32.000

	CIERRE	CINTAS	"S"	V.I.P. / G.C.	"000"	"00"	"0"	1	APERTURA
		 Orvecame <small>Organización Vehículos Cabrera Medina</small>	 Orvecame <small>Organización Vehículos Cabrera Medina</small>	 Orvecame <small>Organización Vehículos Cabrera Medina</small>	 Orvecame <small>Organización Vehículos Cabrera Medina</small>	 Orvecame <small>Organización Vehículos Cabrera Medina</small>	 Orvecame <small>Organización Vehículos Cabrera Medina</small>		
T.C. 10	17:10	17:10	17:35	17:45	17:50	17:55	18:00	18:10	19:30

I. E.

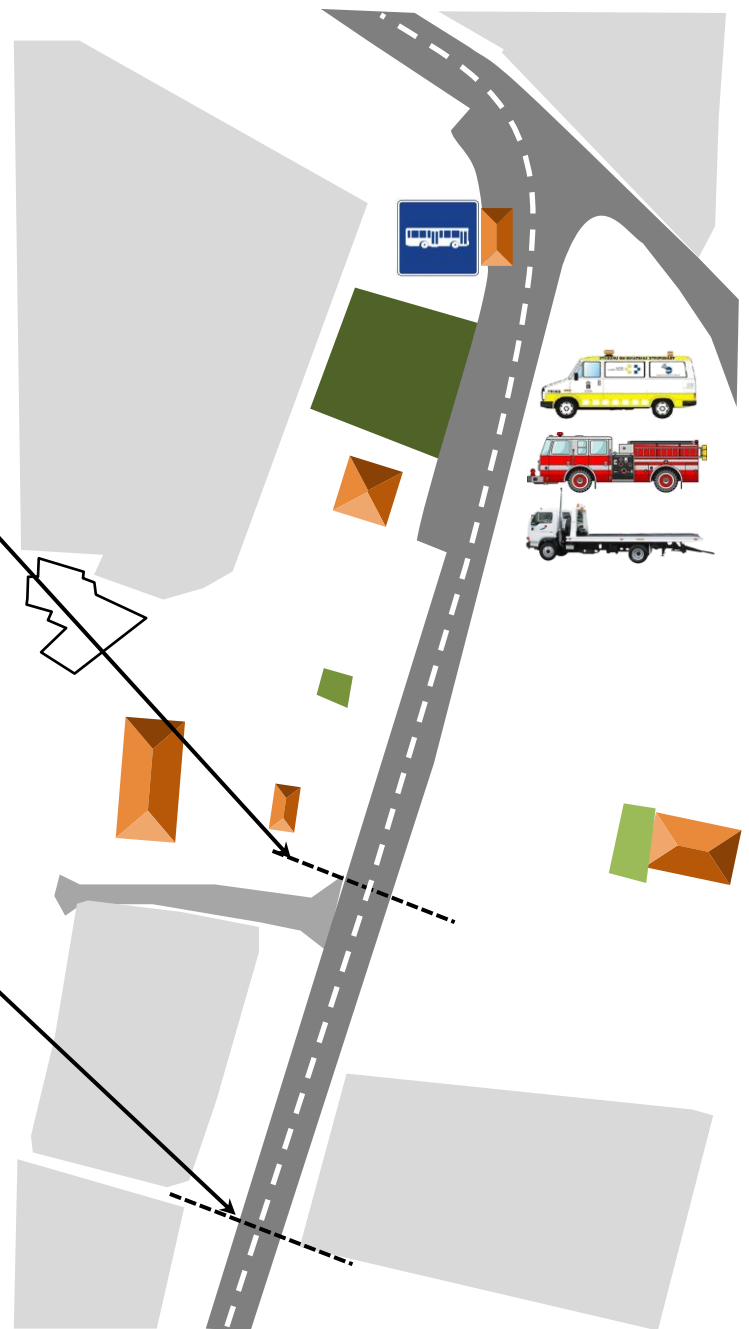
ITINERARIOS DE EVACUACIÓN

T.C. 10 TAZACORTE - VALLE DE ARIDANE

PLANO DE SALIDA

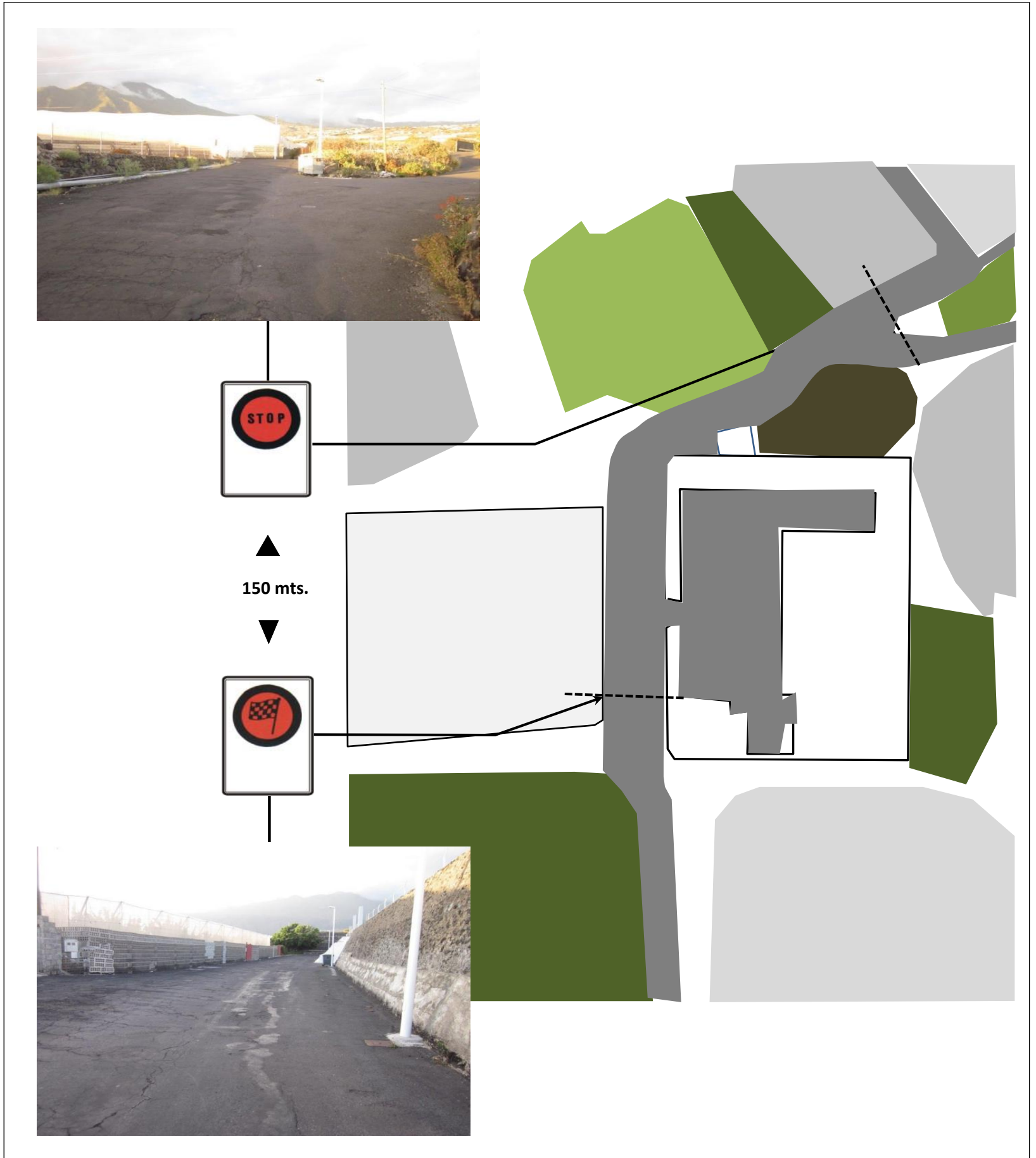


▲
50 mts.
▼



T.C. 10 TAZACORTE - VALLE DE ARIDANE

PLANO DE META



4ª SECCION		14º SECTOR		TC 10		CH 10A	
DISTANCIA		TIEMPO		PROMEDIO		Frente Mojón Casa 19	
16.286 mts		25 min		39,09 Km/h		Entrada Asistencia "E"	
				TC 10 - TAZACORTE - VALLE DE ARIDANE		13,200 Kmts.	

KILOMETROS		DIRECCION	INFORMACION	KM. TOTATES REGRESIVOS
TOTAL	PARCIAL			
00.000	00.000	<p>SALIDA TC - FRENTE MOJON CASA 19</p>		60% 60% 16.286
00.875	00.875	<p>Torreta la luz - Después bar La Costa</p>		15.411
01.450	00.575	<p>X - San Isidro - La Cuadra</p>		14.836
01.690	00.240	<p>Puerta verde</p>		14.596
02.100	00.410	<p>Puerta roja</p>		14.186

4ª SECCION		14º SECTOR		TC 10		CH 10A	
DISTANCIA		TIEMPO		PROMEDIO		Frente Mojón Casa 19	
16.286 mts		25 min		39,09 Km/h		Entrada Asistencia "E"	
				TC 10 - TAZACORTE - VALLE DE ARIDANE		13,200 Kmts.	

KILOMETROS		DIRECCION	INFORMACION	KM. TOTATES REGRESIVOS
TOTAL	PARCIAL			
02.450	00.350	 Vallado de frente	 06	13.836
02.900	00.450	 San Borondón - Cruz Premiada	 07	13.386
03.300	00.400	 X - Carretera La Costa - Almacén Cejas	 08	Zona Especial C4 Pág. 151 12.986
03.860	00.560	 X - Dirección La Laguna - Los Canarias	 09	12.426
04.280	00.420	 Pista cemento - Montaña La Laguna	 10	12.006

4ª SECCION		14º SECTOR		TC 10		CH 10A	
DISTANCIA		TIEMPO		PROMEDIO		Frente Mojón Casa 19	
16.286 mts		25 min		39,09 Km/h		Entrada Asistencia "E"	
				TC 10 - TAZACORTE - VALLE DE ARIDANE		13,200 Kmts.	

KILOMETROS		DIRECCION	INFORMACION	KM. TOTATES REGRESIVOS
TOTAL	PARCIAL			
04.910	00.630	<p>Escalera de cemento</p>		11.376
05.150	00.240	<p>X - Camino Cuesta Zapata (Casa 16)</p>		<p>Zona Especial C 5 Pág. 152</p>
05.400	00.250	<p>Casa porche 3 ventanas</p>		10.886
05.800	00.400	<p>X - Calle Pintor Cándido Camacho Gómez / Dirección</p>		10.486
06.090	00.290	<p>X - Dirección Los Llanos</p>		<p>Zona Especial C 6 Pág. 152</p>

4ª SECCION		14º SECTOR		TC 10		CH 10A	
DISTANCIA		TIEMPO		PROMEDIO		Frente Mojón Casa 19	
16.286 mts		25 min		39,09 Km/h		Entrada Asistencia "E"	
				TC 10 - TAZACORTE - VALLE DE ARIDANE		13,200 Kmts.	

KILOMETROS		DIRECCION	INFORMACION	KM. TOTATES REGRESIVOS	
TOTAL	PARCIAL				
06.880	00.790	<p>Después entrada Cuesta Cardón</p>		09.406	
07.900	01.020	<p>Rampa con baranda de tubo</p>		08.386	
08.480	00.580	<p>ITINERARIO DE EVACUACION 1</p> <p>X - Calle San Pedro (Iglesia - Casa 18)</p>		<p>Zona Especial C7 Pág. 153</p>	07.806
08.820	00.340	<p>X - Calle Las Rosas - Farola</p>		07.466	
09.270	00.450	<p>Finca Carmen Acosta</p>		07.016	

4ª SECCION		14º SECTOR		TC 10		CH 10A	
DISTANCIA		TIEMPO		PROMEDIO		Frente Mojón Casa 19	
16.286 mts		25 min		39,09 Km/h		Entrada Asistencia "E"	
				TC 10 - TAZACORTE - VALLE DE ARIDANE		13,200 Kmts.	

KILOMETROS		DIRECCION	INFORMACION	KM. TOTATES REGRESIVOS
TOTAL	PARCIAL			

KILOMETROS		DIRECCION	INFORMACION	KM. TOTATES REGRESIVOS
TOTAL	PARCIAL			
ITINERARIO DE EVACUACION 2				
09.380	00.110	<p>X - El Arenero (Casa 76)</p>	<p>21</p>	06.906
09.970	00.590	<p>X - Los Palomares (4 Caminos - Casa 312)</p>	<p>22</p>	06.316
ITINERARIO DE EVACUACION 3				
<p>Por las características especiales del tramo caso de SUSPENDERSE el mismo y por motivos de seguridad seguir de Frente hasta P.K. 14,050 y tomar 1ª Salida Dirección LP-213 La Laguna y a T.C. 2, 5, y 8 Naviera Armas Las Manchas</p>		<p>X - Los Europlátanos</p>	<p>23</p>	05.786
10.500	00.530			
10.860	00.360	<p>Después 3 casas</p>	<p>24</p>	05.426
11.000	00.140	<p>Cajita del Agua (Rasante - Farola)</p>	<p>25</p>	05.286

4ª SECCION		14º SECTOR		TC 10		CH 10A	
DISTANCIA		TIEMPO		PROMEDIO		Frente Mojón Casa 19	
16.286 mts		25 min		39,09 Km/h		Entrada Asistencia "E"	
				TC 10 - TAZACORTE - VALLE DE ARIDANE		13,200 Kmts.	

KILOMETROS		DIRECCION	INFORMACION	KM. TOTATES REGRESIVOS
TOTAL	PARCIAL			
11.360	00.360	<p>Portada verde</p>	<p>26</p>	04.926
11.650	00.290	<p>Serradores</p>	<p>27</p>	<p>Zona Especial C 8 Pág. 153</p> <p>04.636</p>
12.350	00.700	<p>ITINERARIO DE EVACUACION 4</p> <p>X - Martelas de Abajo</p>	<p>28</p>	<p>Zona Especial C 9 Pág. 154</p> <p>03.936</p>
12.710	00.360	<p>Estanques</p>	<p>29</p>	03.576
13.200	00.490	<p>META TC - ALMACEN</p>	<p>30</p>	<p>100% orange</p> <p>100%</p> <p>03.086</p>

4ª SECCION		14º SECTOR		TC 10		CH 10A	
DISTANCIA		TIEMPO		PROMEDIO		Frente Mojón Casa 19	
16.286 mts		25 min		39,09 Km/h		Entrada Asistencia "E"	
				TC 10 - TAZACORTE - VALLE DE ARIDANE		13,200 Kmts.	

KILOMETROS		DIRECCION	INFORMACION	KM. TOTATES REGRESIVOS
TOTAL	PARCIAL			

13.400	00.200	<p>C. STOP TC</p>		<p>100% 100%</p>	02.886
		ITINERARIO DE EVACUACION 5			
13.700	00.300	<p>X - LP 213 Dirección Los Llanos de Aridane</p>			02.586
14.050	00.350	<p>X - 2ª Salida dirección Los Llanos</p>			02.236
15.400	01.350	<p>X - Avda. Carlos Francisco carril derecho</p>			00.886
15.656	00.256	<p>X - Avda. Doctor Fleming carril izquierda</p>			00.630

4ª SECCION		14º SECTOR		TC 10		CH 10A	
DISTANCIA		TIEMPO		PROMEDIO		Frente Mojón Casa 19	
16.286 mts		25 min		39,09 Km/h		Entrada Asistencia "E"	
				TC 10 - TAZACORTE - VALLE DE ARIDANE		13,200 Kmts.	

KILOMETROS		DIRECCION	INFORMACION	KM. TOTATES REGRESIVOS
TOTAL	PARCIAL			
15.916	00.260			00.370
16.196	00.280			00.090
16.276	00.080			00.010
16.286	00.010			00.000

ZONAS ESPECIALES

PLAN DE SEGURIDAD
T.C. 10 TAZACORTE - VALLE DE ARIDANE



Zona Especial

C 1



01



Zona Especial

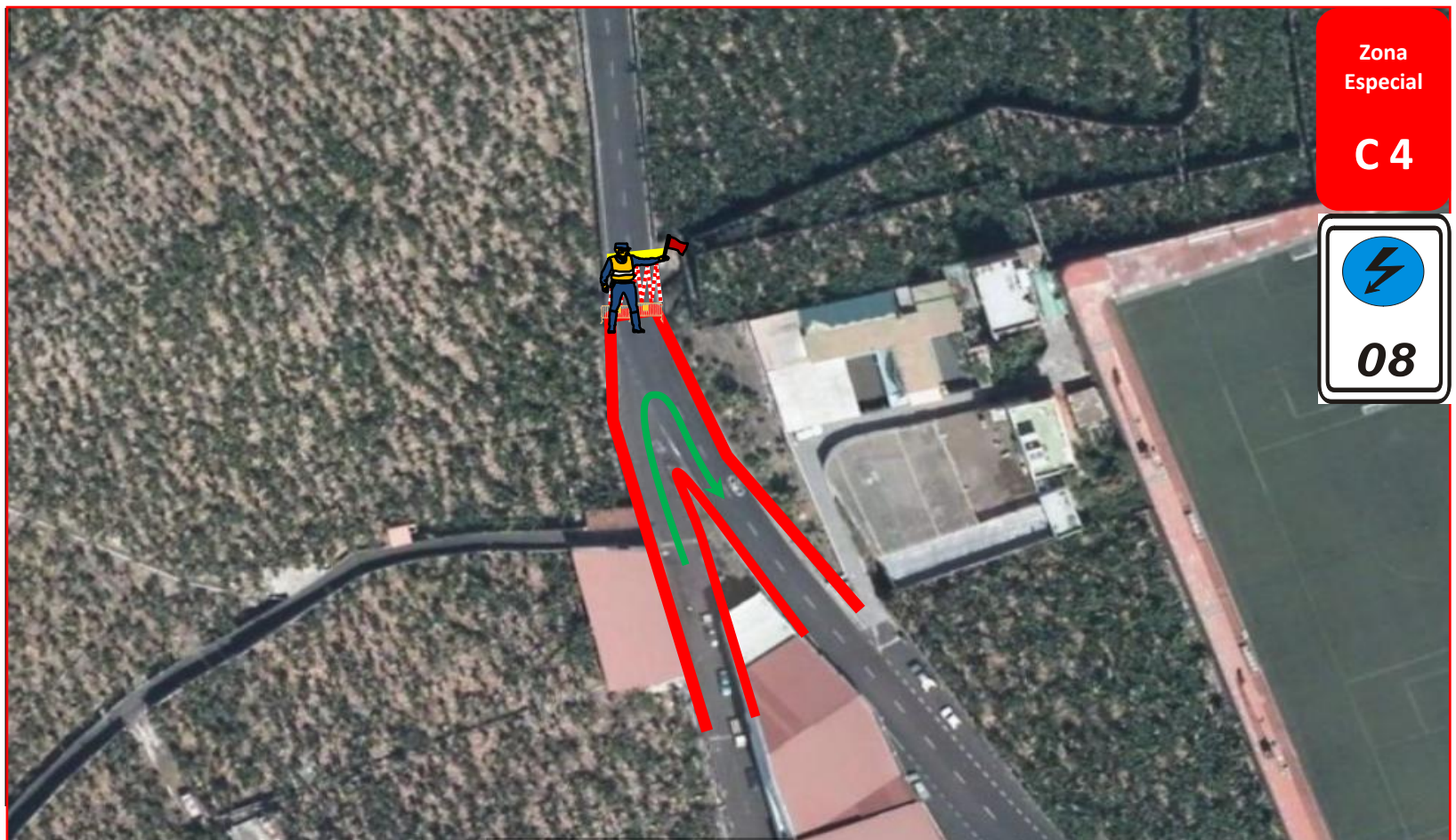
C 2



01

ZONAS ESPECIALES

PLAN DE SEGURIDAD T.C. 10 TAZACORTE - VALLE DE ARIDANE



ZONAS ESPECIALES


PLAN DE SEGURIDAD T.C. 10 TAZACORTE - VALLE DE ARIDANE



Zona Especial
C 5



Zona Especial
C 6



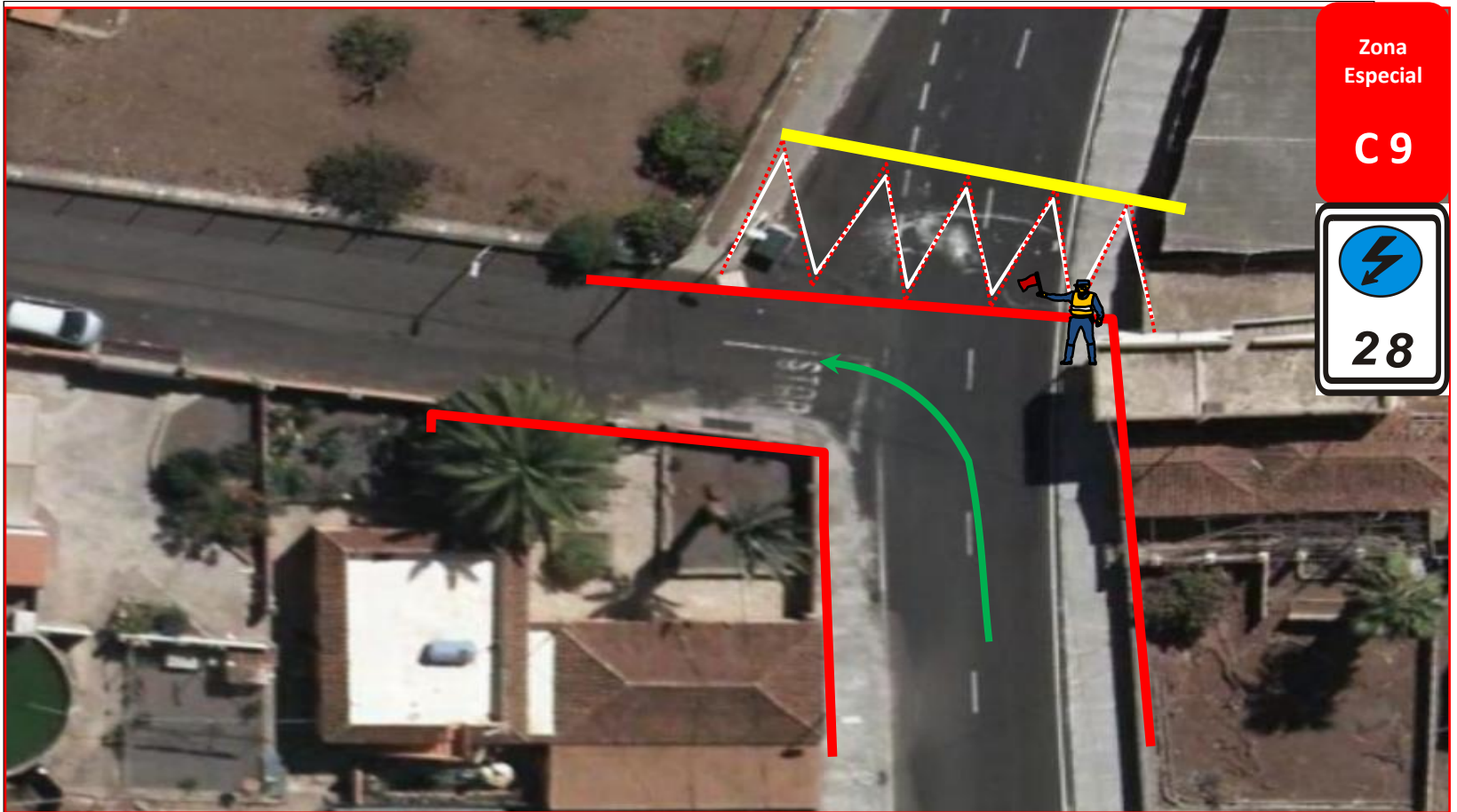
ZONAS ESPECIALES

PLAN DE SEGURIDAD
T.C. 10 TAZACORTE - VALLE DE ARIDANE



ZONAS ESPECIALES

**PLAN DE SEGURIDAD
T.C. 10 TAZACORTE - VALLE DE ARIDANE**



ITINERARIOS DE EVACUACION

PLAN DE SEGURIDAD T.C. 10 TAZACORTE - VALLE DE ARIDANE



18
I. E. 1
Pág. 145

De frente por LP-2 a 400 mts. tomar la 1ª Salida de la rotonda caso de dirigirse al Hospital General de Santa Cruz de La Palma o tomar 2ª Salida caso de dirigirse al Centro de Atención Primaria de Los Llanos de Aridane.



21
I. E. 2
Pág. 146

A la Izquierda por C/ Las Rosas a 1.000 mts. girar a la izquierda dirección Los Llanos de Aridane por LP-213, a 500mt. girar a la izquierda caso de dirigirse al Centro de Atención Primaria de Los Llanos de Aridane o girar a la derecha por LP-2 caso de dirigirse al Hospital General de Santa Cruz de La Palma.



23
I. E. 3
Pág. 146

De Frente por Camino Los Palomares a 750 mts. tomar la 3ª Salida caso de dirigirse al Centro de Atención Primaria de Los Llanos de Aridane o la 2ª Salida caso de dirigirse al Hospital General de Santa Cruz de La Palma.



28
I. E. 4
Pág. 147

De frente por LP-215 Ctra-La Laguna a 550 mts. girar a la izquierda por LP-213 dirección Los Llanos de Aridane, a 1.600 tomar la 2ª Salida de la Rotonda de La Laguna en dirección La Laguna - Los Llanos de Aridane, a 1.900 mt. tomar la 1ª Salida de la rotonda caso de dirigirse al Hospital General de Santa Cruz de La Palma o tomar 2ª Salida caso de dirigirse al Centro de Atención Primaria de Los Llanos de Aridane.



5
I. E. 5
Pág. 148

De frente por final de tramo Camino Martelas de Abajo, a 393 mts. girar a la izquierda por la LP-213 dirección Los Llanos de Aridane, a 400mts. tomar la 1ª Salida de la rotonda caso de dirigirse al Hospital General de Santa Cruz de La Palma o tomar 2ª Salida caso de dirigirse al Centro de Atención Primaria de Los Llanos de Aridane.

ASISTENCIA "E"



ITINERARIOS INFORMATIVOS

DISTANCIA	DESDE	PARQUE DE TRABAJO	AVDA. Enrique Mederos
190 mts	HASTA	PARQUE CERRADO	Plaza Juan Pablo II

KILOMETROS		DIRECCION	INFORMACION	KM. TOTATES REGRESIVOS
TOTAL	PARCIAL			

00.000	00.000	 Salida Parque de Trabajo	 VELOCIDAD MÁXIMA		00.190
00.085	00.085	 X - C/ Luis Felipe Wanguemert carril derecho	 VELOCIDAD MÁXIMA		00.105
00.156	00.071	 X - C/ Conrado Hernández	 VELOCIDAD MÁXIMA		00.034
00.190	00.034	 C.H. ENTRADA A PARQUE CERRADO	  VELOCIDAD MÁXIMA		00.000

PALMARES

Edición	Nombre	Equipo	Vehículo
1965	I Rallye Isla La Palma	Juan Siemens - E. Croisser	HILMAN IMP
1975	II Rallye Isla La Palma	José Monzón - José M. Ponce	B.M.W. 2002 Turbo
1976	III Rallye Isla La Palma	Ángel Dávila - Agustín Hernández	B.M.W. 2002 Alpina
1977	IV Rallye Isla La Palma	Javier Acosta - Félix Luis	B.M.W. 2002 Alpina
1978	V Rallye Isla La Palma	Medardo Pérez - Juan José Alonso	B.M.W. 2002 Alpina
1979	VI Rallye Isla La Palma	Juan Gimeno - M. Mascareño	LANCIA Beta
1980	VII Rallye Isla La Palma	Medardo Pérez - Juan José Alonso	B.M.W. 320
1981	VIII Rallye Isla La Palma	Fco. Hernández - Fco. Guerrero	TALBOT Lotus
1982	IX Rallye Isla La Palma	Melchor Dávila - José Rodríguez	RENAULT 5 Turbo
1983	X Rallye Isla La Palma	Antonio Govantes - José M. Vidal	TOYOTA Corolla T.C.
1984	XI Rallye Isla La Palma	Fernando Capdevila - Margarita C.	B.M.W. 323
1985	XII Rallye Isla La Palma	Carlos Hafner - Javier Álvarez	MITSUBISHI Lancer T.
1986	XIII Rallye Isla La Palma	C. A. Lamberti - J. Sarmiento	OPEL Manta 400
1987	XIV Rallye Isla Bonita	Medardo Pérez - V. Travieso	LANCIA 037
1988	XV Rallye Isla Bonita	C. A. Lamberti - J. Sarmiento	OPEL Manta 400
1989	XVI Rallye Isla Bonita	José M. Ponce - Gaspar León	B.M.W. M-3
1990	XVII Rallye Isla Bonita	José M. Ponce - Gaspar León	B.M.W. M-3
1991	XVIII Rallye Isla Bonita	Ricardo Avero - M. López	MITSUBISHI Galant
1992	XIX Rallye Isla Bonita	Ricardo Avero - N. Ghuneim	MITSUBISHI Galant
1993	XX Rallye Isla Bonita	José M. Ponce - Gaspar León	FORD Escort Cosworth
1994	XXI Rallye Isla Bonita	José M. Ponce - Gaspar León	FORD Escort Cosworth
1995	XXII Rallye Isla Bonita	Gregorio Picar - Víctor Pérez	FORD Escort Cosworth
1996	XXIII Rallye Isla La Palma	Gregorio Picar - Víctor Pérez	FORD Escort Cosworth
1997	XXIV Rallye Isla La Palma	Gregorio Picar - Víctor Pérez	FORD Escort Cosworth
1998	XXV Rallye Isla La Palma	Luis Monzón - José C. Déniz	RENAULT Maxi Megane
1999	XXVI Rallye Isla La Palma	José M ^a Ponce - Carlos Larrodé	PEUGEOT 306 Maxi
2000	XXVII Rallye Isla La Palma	Ricardo Avero - José G. Pérez	CITROEN ZX Kit Car
2001	XXVIII Rallye Isla La Palma	Flavio Alonso - Vicente Arencibia	SEAT CORDOBA WRC
2002	XXIX Rallye Isla La Palma	Luis Monzón - José C. Déniz	PEUGEOT 206 WRC
2003	XXX Rallye Isla La Palma	Nicomedes Pérez - Juan Batista	FORD Escort Cosworth
2004	XXXI Rallye Isla La Palma	Nicomedes Pérez - Juan Batista	FORD Escort Cosworth
2005	XXXII Rallye Isla La Palma	José A. Torres - José Gregorio	RENAULT Maxi Megane
2006	XXXIII Rallye Isla La Palma	José A. Torres - Mahy García	RENAULT Maxi Megane
2007	XXXIV Rallye Isla La Palma	Antonio Ponce - José C. Déniz	SKODA Fabia WRC
2008	XXXV Rallye Isla La Palma	Víctor Delgado - Iván Miranda	MITSUBISHI EVO IX
2009	XXXVI Rallye Isla La Palma	Alfonso Viera - Víctor Pérez	FORD Focus WRC
2010	XXXVII Rallye Senderos de La Palma	Víctor Delgado - Pablo País	MITSUBISHI EVO IX
2011	XXXVIII Rallye Senderos de La Palma	Víctor Concepción - Antonio Pérez	MITSUBISHI EVO IX
2012	XXXIX Rallye Senderos de La Palma	Fernando Capdevilla - David Rivero	FORD Focus WRC
2013	XL Rallye Senderos de La Palma	Miguel Fuster - Daniel Cue	Porsche 911 GT3
2014	XLI Rallye Senderos de La Palma	Fernando Capdevilla - David Rivero	FORD Focus WRC
2015	XLIII Rallye Senderos de La Palma	Enrique Cruz - Ariday Bonilla	Porsche 997 GT3
2016	XLIV Rallye Senderos de La Palma	Enrique Cruz - Ariday Bonilla	Porsche 997 GT3 Cup Rallye 2010
2017	XLV Rallye Senderos de La Palma	Enrique Cruz - Yeray Mujica	Porsche 997 GT3 Cup Rallye 2010
2018	XLV Rallye Senderos de La Palma	Enrique Cruz - Ariday Bonilla	Porsche 997 GT3 Cup Rallye 2010

PROGRAMA HORARIO

Fecha	Hora	Acto			Lugar
01/06/2019	20:00	Apertura de inscripciones			Secretaria del Rallye www.revysmotorsport.com www.automovilismolapalma.com
28/06/2019	20:30	Presentación de la competición			Casa de La Cultura Llanos de Aridane
05/07/2019	20:00	Cierre de inscripciones			Secretaria del Rallye www.revysmotorsport.com www.automovilismolapalma.com
	20:00	Fin Reconocimientos Pilotos Locales			
09/07/2019	20:00	Publicación de la lista provisional de inscritos			Secretaria del Rallye www.revysmotorsport.com www.automovilismolapalma.com
10/07/2019	00:00	Comienzo Reconocimientos Pilotos de otras Islas			
12/07/2019	15:30	Inicio Entrega de Documentación			Oficina Permanente Rallye
	15:30	Verificaciones D.G.T.			Oficina Permanente Rallye
	15:30	Constitución Colegio Comisarios Deportivos			Oficina Permanente Rallye
	16:30	Fin Reconocimientos Pilotos de otras Islas			
	16:30	Verificaciones Técnicas (DESCENDENTE NUMERICAMENTE)			C/ Díaz Pimienta
	19:00	1ª Reunión del Colegio de Comisarios Deportivos			Oficina Permanente Rallye
	19:15	Briefing Pilotos y Copilotos			Casa de La Cultura Llanos de Aridane
	19:55	Foto Oficial todos los Participantes			Plaza de España
	20:05	Rueda de Prensa Pilotos Invitados			Plaza de España
	20:45	Firma de Autógrafos Pilotos Invitados			Plaza de España
	20:45	Publicación Lista Autorizados Ceremonia de Salida			Tablón Oficial de Avisos
	21:00	Ceremonia de Salida (DESCENDENTE NUMERICAMENTE)			Rampa, C/ Real, Frente Ayuntamiento
	22:15	Publicación Lista Autorizados a tomar la Salida			Tablón Oficial de Avisos
			PARQUE CERRADO OBLIGATORIO (Apertura 08:00 h. del 13 de Julio de 2019)		
13/07/2019	8:45	Recogida Carnet de Ruta			CH 0 Salida de Asistencia "A"
	9:00	Salida 1º participante	1ª Sección	CH 0	Avda. Enrique Mederos (Los Llanos)
	11:05	Llegada 1º participante	1ª Sección	CH 3A	Estacionamientos Ramón Poll
	11:50	Salida 1º participante	2ª Sección	CH 3B	Avda. Enrique Mederos (Los Llanos)
	13:55	Llegada 1º participante	2ª Sección	CH 6A	Estacionamientos Ramón Poll
	14:40	Salida 1º participante	3ª Sección	CH 6B	Avda. Enrique Mederos (Los Llanos)
	16:45	Llegada 1º participante	3ª Sección	CH 9A	Estacionamientos Ramón Poll
	17:30	Salida 1º participante	4ª Sección	CH 9B	Avda. Enrique Mederos (Los Llanos)
	18:35	Llegada 1º participante	4ª Sección	CH 10A	Estacionamientos Ramón Poll
	18:45	Salida 1º participante	5ª Sección	CH 10B	Fin del Rallye
	18:50	Llegada 1º participante	5ª Sección	CH 10C	Plaza Juan Pablo II
	18:50	2ª Reunión del Colegio de Comisarios Deportivos			Oficina Permanente Rallye
	19:05	Rueda de Prensa Pilotos Invitados			Plaza de España
	19:50	Publicación Clasificación Final Oficial			Tablón Oficial de Avisos
	20:00	Ceremonia de Entrega de Trofeos			Pódium, C/ Real, Frente Ayuntamiento
21:00	Verificaciones Técnicas Finales			Taller Julín - Cm. La Era 12 - El Paso	

TABLON OFICIAL DE AVISOS

- Desde el día 01 de Junio de 2019 hasta el 11 de Julio de 2019, en la Secretaría Permanente.
- Desde el día 12 de Julio de 2019 hasta la finalización del Rallye, en la Oficina Permanente.

SECRETARIA PERMANENTE DEL RALLYE

- Desde el día 01 de Junio de 2019 hasta el 11 de Julio de 2019, en horario de 09:00 a 18:00 horas, en:

Organizador: REVYS MOTOR SPORT
Dirección: Retamar, 16
Localidad: Los Llanos de Aridane - 38760
Teléfono: 689 384 710
E-mail: secretaria@revysmotorsport.com
Web: www.revysmotorsport.com
www.automovilismolapalma.com

OFICINA PERMANENTE DEL RALLYE

- La Oficina Permanente del Rallye, a partir del día 12 de Julio de 2019, en horario ajustado al Programa-Horario del Rallye, estará situada en:

Ubicación: Casa de La Cultura
Dirección: C/ Real
Localidad: Los Llanos de Aridane - 38760
Teléfono: 689 384 710
E-mail: secretaria@revysmotorsport.com
Web: www.revysmotorsport.com
www.automovilismolapalma.com

Salvo evento en el Programa Horario, la atención de la Oficina Permanente será en horario ajustado al Programa-Horario del Rallye.

Los participantes deberán estar en contacto con la Secretaría Permanente y/o las webs oficiales www.revysmotorsport.com y www.automovilismolapalma.com, con el fin de tener conocimiento de la documentación relacionada con la competición y publicación de eventuales Boletines de Información.

La organización podrá enviar por medios telemáticos a los contactos facilitados por los participantes, información, complementos y comunicados, siendo responsabilidad de estos, el comprobar con frecuencia la posible recepción de documentación.

PROGRAMA REUNIONES COMISARIOS DEPORTIVOS

1ª reunión Viernes, 12 de Julio de 2019, a las 19:00 h. Oficina Permanente
2ª reunión Sábado, 13 de Julio de 2019, a las 18:50 h. Oficina Permanente

REGLAMENTO PARTICULAR

La Escudería REVYS MOTOR SPORT a través de su Comité Organizador, organiza el 46º Rallye Senderos de La Palma que se disputará de acuerdo con lo dispuesto en el Código Deportivo Internacional (y sus anexos) de la Federación Internacional del Automóvil (F.I.A.), en los Reglamentos de los Campeonatos de la F.I.A., en el Reglamento Deportivo Nacional que se complementará con los Reglamentos F.I.A., en los Reglamentos de los Campeonatos de la Federación Canaria de Automovilismo, en los Reglamentos de la Federación de La Palma de Automovilismo y en el presente Reglamento Particular.

El C.D.I. y los Reglamentos de la R.F.E. de A. serán de aplicación en los aspectos generales, de procedimiento, reclamaciones y apelaciones. Toda reclamación deberá ser presentada por escrito y remitida al Director de Carrera, adjuntando la caución correspondiente según la R.F.E. de A.

Art. 1 ORGANIZACION

1.1 DEFINICION:

La Escudería REVYS MOTOR SPORT organiza el 46º Rallye Senderos de La Palma, que se celebrará los días 12 y 13 de Julio de 2019.

Nº de Visado:

Fecha:

1.2 COMITE DE ORGANIZACION:

Presidente: D. José Pérez Camacho
Vocales: D. Sergio Pérez Sánchez
 D.^a Victoria Navarro Cabrera
 D.^a Nira Afonso Calero

1.3 OFICIALES:

COMISARIOS DEPORTIVOS:

Presidente:	D. Víctor Lorenzo Cruz	CD--C
Vocal:	D. German Morales Hernández	CD--C
Vocal:	D. Pedro Ramón Plasencia León	CD--C
Oyente:	D.	CD--C

DIRECTOR DE CARRERA:

D. Julio García Cruz	DC--C
----------------------	-------

DIRECTOR ADJUNTO:

D. Julio Martínez Álvarez	CD--C
---------------------------	-------

JEFE DE TRAMO 1,4,7 y 10:

D. Francisco Javier Plasencia León	CD--C
------------------------------------	-------

JEFE DE TRAMO 2,5 Y 8:

D. Manuel Pino Felipe	CD--C
-----------------------	-------

JEFE DE TRAMO 3,6 Y 9:

D. José Manuel González Afonso	CD--C
--------------------------------	-------

SECRETARIO DE LA COMPETICIÓN:

D. Juan Santana Hernández	SC--C
---------------------------	-------

JEFE SERVICIOS MEDICOS:

D. Adela Ruiz Rus	38/14/07783
-------------------	-------------

RESPONSABLES DE LA SEGURIDAD:

D. Eduardo Sánchez Díaz	CD--C
-------------------------	-------

ADJUNTO SEGURIDAD:

D. Enrique Rubio Morales	DC--C
--------------------------	-------

JEFE COMISARIOS TECNICOS:

D. José Nuzet Díaz González	OC--C
-----------------------------	-------

JEFE de CRONOMETRAJE:

D. José Nicolás González Fernández	JOB--C
------------------------------------	--------

RELACIONES CON COMPETIDORES:

D. Jesús Mena Rodríguez	CD--C
-------------------------	-------



RELACIONES CON LA PRENSA:

RESPONSABLE DE PARQUES:

RELACION DE CRONOMETRADORES:

D. Vicente Travieso
D. Augusto González Pérez JDA--C
D. José Airam Díaz L.opez JDA-917-C

D. Alberto Acosta Acosta OB--C
D. Alejandro Ferrera León OB--C
D. José Jonathan Ferrera Martín OB--C
D.^{na} María Cruz Herrera Sanfiel OB--C
D.^{na} Nicole Remedios Rodríguez OB--C
D.^{na} Nieves María Armas López OB--C
D. Borja León Fernández OB--C
D. Esteban Pulido Martín OB--C
D.^{na} Paula Rodríguez Martín OB--C
D. Pedro David Martín Afonso OB--C
D.^{na} Rosa Maria Pérez Martín OB--C
D.^{na} Sheila González Rodríguez OB--C
D.^{na} Yolanda Rodríguez Hernández OB--C
D.^{na} Cristian León Fernández OB--C
D. Adelto Javier Arrocha Cedrés OB--C
D. Aitor Rodríguez León OB--C
D.^{na} Alba González González OB--C
D.^{na} Desirée Hernández Fernández OB--C
D.^{na} Elizabeth Cristina De Paz De Paz OB--C
D.^{na} Haridian San Juan Negrín OB--C
D.^{na} Inmaculada Coraima Luis Hernández OB--C
D.^{na} Ithaisa Acosta Acosta OB--C
D. Kevin Díaz Hernández OB--C
D. Manuel Lorenzo Pestana Cruz OB--C
D.^{na} Mónica Guadalupe Brito Pérez OB--C
D.^{na} Natalia Santana Machín OB--C
D.^{na} Nayra Rodríguez Denis OB--C
D.^{na} Tania Rodríguez Denis OB--C

TODOS LOS OFICIALES DE LA COMPETICIÓN SERÁN JUECES DE HECHOS A TODOS LOS EFECTOS DEPORTIVOS.

Art. 2 PUNTUABILIDAD

El 46º Rallye Senderos de La Palma es puntuable para los Campeonatos, Copas y Trofeos siguientes:

- **Campeonato de Canarias de Rallyes de Asfalto 2019 (en todos sus apartados)**
- **Campeonato Provincial de Rallyes de S/C de Tenerife 2019 (en todos sus apartados)**
- **Campeonato de La Palma de Conductores de Asfalto 2019 (en todos sus apartados)**
- **Campeonato de La Palma de Promoción Naviera Armas 2019 (en todos sus apartados)**
- **Super Campeonato de La Palma 2019 de Conductores 2019 (Mixto Asfalto - Tierra)**

Art. 3 DESCRIPCION

3.1	Distancia total del recorrido:	203,666 Kms.
3.2	Número total de tramos cronometrados:	10
3.3	Distancia total de tramos cronometrados:	106,950 Kms.
3.4	Número de Etapas:	1
3.5	Número de Secciones:	5
3.6	Número de Sectores:	15
3.7	Número de Tramos a reconocer:	3

Art. 4 VEHICULOS ADMITIDOS Y MODIFICACIONES PERMITIDAS

- 4.1** Los vehículos admitidos a participar y puntuar serán los recogidos en el Art. 8 de las Prescripciones Comunes de la FCA, Reglamento Deportivo de Rallyes de Asfalto 2019 y conformes a las Prescripciones del anexo J del CDI.
- 4.2** Modificaciones Permitidas: Se autoriza el montaje de carenajes de protección inferior, el montaje de faros suplementarios de acuerdo con lo establecido en los artículos 254.6.7 y 255.5.8.5 del Anexo J del CDI, el montaje de faldillas y la utilización de láminas tintadas, todo bajo las condiciones establecidas dentro del Anexo J. Por decisión de la FCA queda suspendida la aplicación de limitación de ruidos (artículo 252.3.6).
- 4.3** Limitación de elementos mecánicos: Solo se podrá utilizar dos turbos, el instalado en el vehículo y uno de recambio. Ambos serán precintados.
- 4.4** El competidor es el único responsable de velar que todas las marcas realizadas se conserven en perfecto estado durante el desarrollo de la competición.

Art. 5 SOLICITUD DE INSCRIPCION – INSCRIPCIONES

5.1 FECHA Y HORARIO LÍMITE DE LA SOLICITUD DE INSCRIPCION:

El cierre de las inscripciones tendrá lugar a las 20:00 horas del viernes 07 de Julio de 2019. El único boletín válido es el colgado en las páginas Web de la FCA y/o del Rallye, y su formato no podrá ser modificado en ninguno de sus aspectos. Los detalles relativos al copiloto pueden ser completados hasta el momento de las verificaciones administrativas.

5.2 El número máximo de inscritos se fija en 70 vehículos. En caso de sobrepasarse esta cifra, la selección se efectuará de acuerdo con el Artº 15.4 del Reglamento Deportivo del Campeonato de España de Rallyes de Asfalto 2019.

5.3 El Comité organizador se reserva el derecho de rehusar una inscripción de acuerdo con lo establecido en el artículo 6.13 de las PP.CC. de la FCA.

5.4 Será admitida toda persona física o jurídica, titular de una licencia de competidor, expedida por su Federación, valedera para el año en curso. Los nacionales de países no miembros de la U.E. deberán estar en posesión de licencia Internacional de Competidor F.I.A.

5.5 Durante el transcurso de la competición, y cuando el competidor sea una persona jurídica o, en cualquier caso, una persona que no forme parte del equipo a bordo, todas sus obligaciones y responsabilidades incumben en su totalidad, solidariamente y por indiviso al primer conductor declarado en el boletín de inscripción.

Art. 6 DERECHOS DE INSCRIPCION

6.1 Los derechos de inscripción se fijan en:

	Derechos	GPS	Total
6.1.1 Con la publicidad propuesta por el Organizador:	310 €	20 €	330 €
6.1.2 Sin la publicidad propuesta por el Organizador:	620 €	20 €	640 €
6.1.3 Otros derechos:			
* Pilotos Promoción La Palma			
Con la publicidad propuesta por el Organizador:	290 €	20 €	310 €
Sin la publicidad propuesta por el Organizador:	580 €	20 €	600 €

6.1.4 El pago de los derechos de inscripción deberá ser realizado:

. Telemáticamente a través de la página web del Organizador (www.revvismotorsport.com)

mediante tarjetas crédito o débito, son admisibles (Visa y MasterCard).

· Si a un participante le fuese imposible realizar el abono por el medio establecido, debe contactar con la secretaria del comité organizador (secretaria@revvismotorsport.com) para pedir que le faciliten una alternativa de pago.

6.2 La solicitud de inscripción no será aceptada si no va acompañada de:

º Los derechos de inscripción.

º Deberá estar debidamente cumplimentada en todos sus apartados

6.3 Los derechos de inscripción serán totalmente reembolsados:

6.3.1 A los solicitantes cuya inscripción haya sido rechazada.

6.3.2 En caso de que el Rallye no se celebrara.

6.3.3 El Organizador podrá reembolsar hasta un 75 % de los derechos de inscripción a los Competidores que, por razones de fuerza mayor debidamente verificadas, no pudieran presentarse a la salida del Rallye.

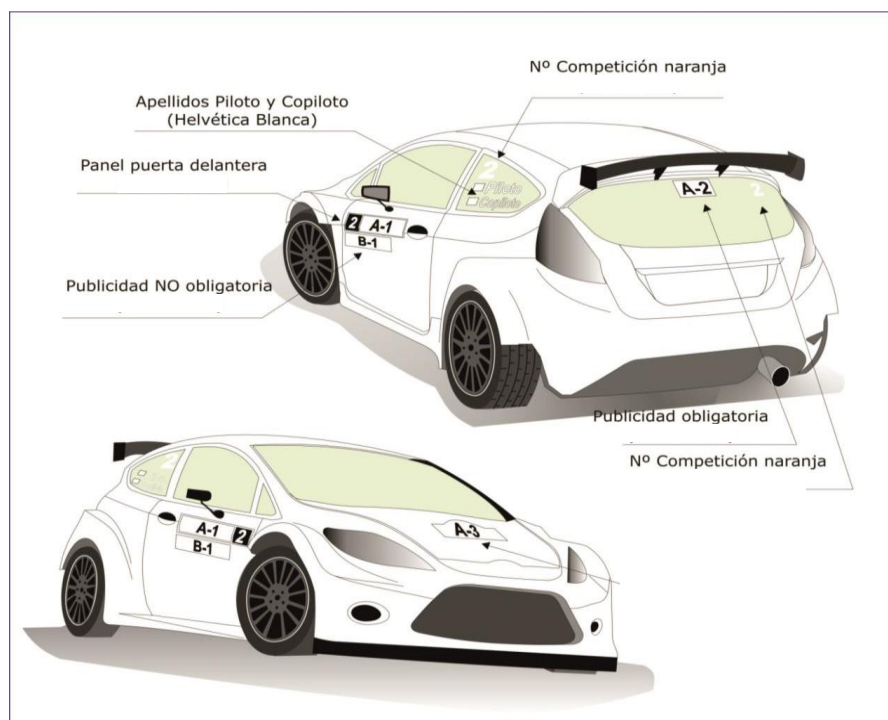
- 6.4** La organización a través de **Aon Gil y Carvajal** ha contratado con **Aig Europe** una póliza de Seguros de Responsabilidad Civil, que garantiza la Responsabilidad Civil de hasta 70.000.000 de euros por siniestro para daños corporales y 15.000.000 de euros para daños materiales, cubriendo las responsabilidades derivadas de la organización y celebración del Rallye, así como de los vehículos participantes, incluidos los vehículos de organización denominados 0 y 00.
- 6.5** El seguro de la competición tomará efecto desde el momento de la entrada en el parque cerrado y cesará al final de la competición o desde el momento del abandono, de la descalificación o de la eliminación de carrera.
- 6.6** Se recuerda a los competidores que únicamente los daños ocasionados por los Organizadores y los Conductores titulares quedan amparados por la póliza contratada por la Organización. Quedan excluidos los daños que puedan sufrir los propios conductores o automóviles participantes, así como los componentes de los equipos (asistencias, invitados, etc) derivados de su actividad o de actitudes negligentes en las zonas de asistencia, parques cerrados, pódium, etc, durante el desarrollo del Rallye.

Art. 7 PUBLICIDAD

- 7.1** Los participantes que acepten la publicidad propuesta por el Organizador, deberán reservar los

A Publicidad OBLIGATORIA

B Publicidad NO OBLIGATORIA



- 7.2** No está permitida la publicidad por parte de los competidores, en los espacios controlados por la organización ni en sus proximidades (verificaciones, parques cerrados, zonas de asistencia, tramos cronometrados, zonas de control, etc.), durante el desarrollo de la competición, salvo expresa autorización del Organizador de la competición, sobre todo en lo referente a promociones de productos. Cualquier infracción de esta norma afectará directamente al equipo participante, pudiendo ser sancionada, como mínimo con una multa, a criterio de los Comisarios Deportivos.

- 7.3** Está permitido a los competidores poner libremente toda publicidad sobre sus vehículos, siempre y cuando:
- 7.3.1** * No sea contraria a los buenos modos y costumbres
 - 7.3.2** * No se encuentre en los lugares reservados a las placas y los números de competición.
 - 7.3.3** * No impida la visión del equipo a través de los cristales.
 - 7.3.4** * Esté permitida por las leyes nacionales, por los Reglamentos de la FIA, por las Condiciones Comunes de Organizaciones a las competiciones de los Campeonatos FIA de Rallyes y por los Reglamentos de la R.F.E. de A.
- 7.4** Los espacios publicitarios que se encuentren encima y/o debajo de los números de competición colocados en las puertas delanteras del vehículo y el de las placas del Rallye están reservados para la publicidad de los organizadores. Los participantes no podrán rechazar esta publicidad obligatoria. No estarán autorizados a tomar la salida los vehículos no conformes.
- 7.5** Los participantes que acepten la publicidad facultativa propuesta por la organización deben reservar los siguientes espacios:
- 7.5.1** Espacio situado junto a los números de competición (parte trasera ó parte delantera) de 50 x 25 cm.
- 7.6** Las publicidades que llevarán en este espacio serán las que determine la Organización.

Art. 8 DESARROLLO DEL RALLYE

8.1 OBLIGACIONES GENERALES

- 8.1.1** Los participantes deberán utilizar cascos, hans y vestimenta ignífuga según normativa FIA. En el momento de su presentación a las verificaciones técnicas se procederá al control de los cascos y vestimenta ignífuga reglamentaria. Se podrán realizar otros controles con el fin de verificar el cumplimiento de esta normativa. Su omisión podrá conllevar la descalificación.
- 8.1.2** Será obligatoria la presencia del equipo en el briefing programado debiendo firmar su asistencia, así como en la foto oficial de la competición y en las ruedas de prensa y firmas de autógrafos programados por la organización
- 8.1.3** Si se hace la Ceremonia de Salida previamente:
 - 8.1.3.1** Los equipos al completo deberán cumplir con exactitud el programa horario establecido por el organizador para el desarrollo de todos los eventos de protocolo y ceremonias.
 - 8.1.3.2** También tendrán que dirigirse a este lugar aquellos participantes que hayan sido citados de forma particular (con mayor antelación) para proceder a una eventual verificación técnica.
- 8.1.4** El uso de calentadores de neumáticos es libre.

- 8.1.5** En todo momento de la competición se podrá comprobar los precintos y/o marcas realizadas en las Verificaciones Técnicas previas y/o itinerantes. Los participantes serán los responsables de que las mismas permanezcan intactas durante todo el desarrollo de la competición, así como de presentar a la llegada al Parque Cerrado de fin del Rallye todos los elementos que hayan sido solicitados por los Comisarios. El incumplimiento de cualquiera de las disposiciones enumeradas anteriormente y en especial la manipulación de los mismos, conllevará la aplicación de la correspondiente sanción y la puesta en conocimiento de los hechos al Juez Único de Disciplina Deportiva de la F.C.A.
- 8.1.6** Se publicará una lista con los horarios de las verificaciones técnicas que se realizarán por orden numérico descendente.
- 8.1.7** SEÑALIZACIÓN Y CONTROLES DEL RALLYE: La señalización que se utilizará en el transcurso de la prueba se ajustará a lo dispuesto la Circular nº 2-2019 de las Prescripciones Comunes para todas las competiciones de la Federación Canaria de Automovilismo.
- 8.1.8** Por motivos logísticos se establece un control horario de entrada a la Verificaciones Preliminares cuyo incumplimiento acarreará las Sanciones previstas en el Art. 13,5 de Las Prescripciones Comunes para todas las competiciones de la Federación Canaria de Automovilismo.
- 8.1.9** Una vez finalizada la Ceremonia de Salida, salvo autorización expresa del Director de Carrera, todos los participantes se dirigirán al Parque Cerrado.
- 8.1.10** Por motivos operativos al control horario Final situado en la Plaza Juan Pablo II, se podrá acceder con adelanto al tiempo previsto, si se realiza con retraso la penalización será la prevista para el resto de controles horarios del Rallye.
- 8.1.11** Por motivos de seguridad y a criterio de la dirección de carrera se podrán variar los horarios previstos por la Organización.

8.2 PENALIZACIONES:

- 8.2.1** Serán de aplicación las penalizaciones previstas en el Reglamento Deportivo del Campeonato de España de Rallyes de Asfalto, así como en las Prescripciones Comunes de la FCA y en el Reglamento Deportivo del Campeonato de Canarias de Rallyes de Asfalto 2019.
- 8.2.2** Las penalizaciones serán expresadas oportunamente en horas, minutos y segundos. La clasificación final será establecida por la suma de los tiempos realizados en las competiciones especiales, más cualquier otra penalización impuesta durante todo el recorrido del Rallye.
- 8.2.3** Queda terminantemente prohibido bajo penalización de cinco (5) minutos, la realización de maniobras para el calentamiento de neumáticos (zigzagueos, frenadas, aceleraciones,...etc.), durante TODO EL RECORRIDO DEL Rallye.
- 8.2.4** Los competidores estarán obligados, bajo pena que puede llegar hasta la descalificación según criterio de los Comisarios Deportivos, a firmar el acuse de recibo de los comunicados, convocatorias, complementos que el organizador, Comisarios o personal de Organización les hagan llegar. Se recuerda que es el primer conductor del equipo (piloto) el representante del competidor cuando este no está presente.

8.3 HORA OFICIAL DEL RALLYE

Durante el transcurso del Rallye la hora oficial será la retransmitida de Radio Nacional de España (R.N.E.) en las siguientes frecuencias: RNE 1 621 AM, RNE 5 747 AM, RNE 1

8.4 CEREMONIA DE SALIDA

La Ceremonia de Salida se llevará a cabo en la Rampa de Salida situada en la Calle Real de Los Llanos de Aridane, el viernes 12 de Julio de 2019 a las 21:00 horas, y será obligatoria para todos los vehículos inscritos. Se publicará una lista de vehículos autorizados a tomar parte en la Ceremonia de Salida. La Ceremonia de Salida se hará por orden numérico descendente, los equipos deberán llevar sus monos ignífugos reglamentarios. El intervalo de salida será adaptado por el Director de Carrera al desarrollo de la ceremonia.

Si un equipo no pudiera tomar parte en la Ceremonia de Salida por causa de fuerza mayor, se le permitirá tomar la salida en el Rallye a su hora de salida prevista, y siempre y cuando lo haya notificado al Director de Carrera con el visto bueno de los Comisarios Deportivos y haya pasado las verificaciones técnicas pertinentes.

La Ceremonia de Salida se realizará de acuerdo a lo estipulado en el Artº 13.10 del Reglamento Deportivo del Campeonato de Canarias de Rallyes de Asfalto 2019.

8.5 REFUELLING

Quedan autorizadas todas las estaciones de servicio ubicadas en el itinerario descrito por el Rutómetro del Rallye.

8.5 PREMIOS Y TROFEOS::

La entrega de trofeos se celebrará en el Pódium de Llegada del Rallye y es obligatoria la presencia de los dos miembros del equipo.

8.5.1 Los Trofeos no serán acumulables.

8.5.2 Los participantes con derecho a trofeo, serán los únicos en subir a la rampa-pódium en el orden establecido por la organización, el resto de participantes el acceso al mismo por orden de clasificación y a efectos de Photocall.

8.5.2.2 Queda expresamente prohibido el acceso al pódium a cualquier miembro del equipo que no disponga de licencia federativa en curso.

8.5.2.3 Los equipos galardonados después de la ultima zona de asistencia se ubicarán en el pre-parque de fin de Rallye, el resto de equipos se dirigirán al parque cerrado, hasta que sea organizado y autorizados por la organización para su paso por el pódium de llegada a efectos de efectuar el photocall, aquellos equipos que lo deseen.

8.5.3 Se repartirán trofeos a cada equipo (piloto y copiloto), de la siguiente forma:

8.5.3.1 Clasificación General Scratch 1º, 2º y 3º Trofeo

8.5.3.2 Clasificación Categorías 1º de cada Categoría Trofeo

8.5.3.3 Clasificación Trofeo de Promoción 1º, 2º y 3º Trofeo

8.5.3.4 Clasificación Grupo H 1º

8.5.3.5 Clasificación Grupo T 1º

8.5.3.6 Copa OPEL ADAM DISA Max

8.5.3.7 Clasificación equipos féminas: a las primera clasificadas.

8.5.3.8 Clasificación equipos Palmeros: al primer clasificado.

8.5.3.9 Clasificación equipos Escudería Revys Motor Soprt: al primer clasificado.

8.5.4 Una vez realizada la entrega de trofeos se da por finalizada la competición y el parque cerrado de final del Rallye previa autorización del Colegio de Comisarios Deportivos.

Art. 9 ITINERARIO-HORARIO

ITINERARIO HORARIO

Sabado, 13 de Julio de 2019

Hora Solar		Salida del Sol: 07:16				Puesta de Sol 21:05					
Sección	Sector	CH/TC RZ	Descripción	Km. T.C.	Km. Enlace	Km. Sector	Km. Sección	Tiempo Sector	K/h	Hora paso 1º	
1	1	C.H. 0	Salida Asistencia "A"							9:00	
		RZ1	*Km. Al próximo Refuel - P.A. "B"	31,250	27,960		59,210				
		C.H. 1	Frente escaleras acceso fincas		9,550	9,550	9,550	0:37	15.486	9:37	
	2	T.C. 1	TAZACORTE - VALLE ARIDANE	13,200							9:40
		C.H. 2	Antes 5 estanques		6,800	20,000	29,550	0:32	37.500	10:12	
	3	T.C. 2	LAS MANCHAS	7,900							10:15
		C.H. 3	Frente palmera		2,890	10,790	40,340	0:17	38.082	10:32	
	4	T.C. 3	EL PASO	10,150							10:35
C.H. 3A		Entrada Reagrupamiento "1"		8,720	18,870	59,210	0:30	37.740	11:05		
2	5	C.H. 3B	Salida Asistencia "B"					0:45		11:50	
		RZ2	Km. Al próximo Refuel - P.A. "C"	31,250	27,960		59,210				
		C.H. 4	Frente escaleras acceso fincas		9,550	9,550	68,760	0:37	15.486	12:27	
	6	T.C. 4	TAZACORTE - VALLE ARIDANE	13,200							12:30
		C.H. 5	Antes 5 estanques		6,800	20,000	88,760	0:32	37.500	13:02	
	7	T.C. 5	LAS MANCHAS	7,900							13:05
		C.H. 6	Frente palmera		2,890	10,790	99,550	0:17	38.082	13:22	
	8	T.C. 6	EL PASO	10,150							13:25
C.H. 6A		Entrada Reagrupamiento "2"		8,720	18,870	118,420	0:30	37.740	13:55		
3	9	C.H. 6B	Salida Asistencia "C"					0:45		14:40	
		RZ3	Km. Al próximo Refuel - P.A. "D"	31,250	28,160		59,410				
		C.H. 7	Frente escaleras acceso fincas		9,550	9,550	127,970	0:37	15.486	15:17	
	10	T.C. 7	TAZACORTE - VALLE ARIDANE	13,200							15:20
		C.H. 8	Antes 5 estanques		6,800	20,000	147,970	0:32	37.500	15:52	
	11	T.C. 8	LAS MANCHAS	7,900							15:55
		C.H. 9	Frente palmera		2,890	10,790	158,760	0:17	38.082	16:12	
	12	T.C. 9	EL PASO	10,150							16:15
C.H. 9A		Entrada Reagrupamiento "3"		8,720	18,870	177,630	0:30	37.740	16:45		
4	13	C.H. 9B	Salida Asistencia "D"					0:45		17:30	
		RZ4	Km. Al próximo Refuel - P.A. "E"	13,200	12,836		26,036				
		C.H. 10	Frente escaleras acceso fincas		9,550	9,550	187,180	0:37	15.486	18:07	
	14	T.C. 10	TAZACORTE - VALLE ARIDANE	13,200							18:10
C.H. 10A		Entrada Asistencia "E"		3,086	16,286	203,466	0:25	39.086	18:35		
5	15	C.H. 10B	Salida Asistencia "E"					0:10		18:45	
		C.H. 10C	Entrada Parque Cerrado		0,200	0,200	177,830	0:05	2.400	18:50	
				106,950	96,716	203,666	203,666	9:50			
				52,51%	47,49%	100%	100%				

DISPOSICIONES COMPLEMENTARIAS

1 RECONOCIMIENTOS

Los reconocimientos están prohibidos desde las 20:00 horas del día 05/07/2019.

Para los pilotos de otras islas, previa autorización, se permitirán los reconocimientos desde las 00:00 horas del día 11/07/2019 hasta las 16:30 horas del día 12/07/2019.

Se realizarán según las Prescripciones Comunes de la Federación Canaria de Automovilismo para la temporada 2019. Todo equipo de otras islas que desee reconocer los días previos a la competición, según le permite la reglamentación, tendrá que solicitar autorización a la Federación correspondiente al ámbito de la competición por escrito.

2 PARQUE DE ASISTENCIA

Para el 46º Rallye Senderos de La Palma, está previsto un Parque de Asistencia ubicado en Avda. Enrique Mederos y Estacionamientos Ramón Poll de Los Llanos de Aridane.

2.1 Ubicación:

Fecha	Ubicación Parques de Asistencia
12 y 13/07/2019	Avda. Enrique Mederos y Estacionamientos Ramón Poll

3 SEGURIDAD DE LOS PARTICIPANTES:

3.1 Obligaciones de los participantes:



Cada vehículo participante deberá llevar un triángulo rojo reflectante. En caso de parada del vehículo en un tramo cronometrado, deberá ser colocado por un miembro del equipo, de forma visible, a una distancia de cómo mínimo 50 metros antes del vehículo con el fin de avisar a los pilotos siguientes. (Art. 3 del Anexo 3 al Reglamento Deportivo del Campeonato de España de Rallies 2019).



De conformidad con lo estipulado en el Art. 3.4 del Anexo 3 al Reglamento Deportivo del Campeonato de España de Rallies 2019, se recuerda a los participantes la obligatoriedad del cumplimiento de la normativa referente al "SOS" "OK" incluidos en el Road-Book.

En caso de un accidente que no haya provocado heridos que precisen atención médica inmediata, mostrar claramente a los siguientes 3 vehículos participantes. Si el equipo abandona el vehículo deberá dejar la señal de "OK" de manera visible para otros participantes. Si por el contrario se necesita atención médica urgente, la señal de "SOS" deberá mostrarse, si es posible, a los 2 vehículos siguientes y a cualquier helicóptero que pueda intervenir.

La Organización facilitará a cada participante el número del teléfono de Emergencia de Dirección de Carrera durante el desarrollo del Rallye. El uso de dicho teléfono es exclusivamente para atender situaciones de emergencia y los participantes deberán utilizarlo, siempre que ello sea posible, para comunicar su abandono, indicar sus necesidades de atención tanto médica como de obstaculización de la vía y atender las posibles llamadas que desde Dirección de Carrera pudieran recibir interesándose por su seguridad.

Si un piloto se ve implicado en un accidente en el que un espectador resulte herido, debe obligatoriamente notificarlo a través de los medios telemáticos disponibles (Móvil, GPS, etc...), y de no ser posible, en el próximo punto de radio. Si el piloto no cumple esta regla, los Comisarios Deportivos podrán imponer al equipo responsable, una penalización que puede llegar a la DESCALIFICACIÓN de la carrera.

4 RELACIONES CON LOS COMPETIDORES – PLAN DE TRABAJO

A la apertura de la Secretaría, se publicará en el Tablón Oficial de Avisos el Plan de Trabajo de los Oficiales encargados de las Relaciones con los Participantes.

Estos oficiales estarán presentes como mínimo en:

- Verificaciones administrativas y técnicas
- Secretaría permanente del Rallye.
- Salidas del Rallye.
- Parques de Reagrupamiento
- Parques de Asistencia
- Llegada del Rallye.

El planning y los horarios se facilitarán a través del Tablón Oficial de Avisos.



D. JESÚS MENA RODRIGUEZ
Tfno: 637 459 587

IRA IDENTIFICADO CON CHALECO DE COLOR VERDE



ANEXO - 1 TRAMO CRONOMETRADO PLUS (T.C. PLUS)

En cada Rallye del Campeonato de Canarias de Asfalto, el organizador deberá incluir un TC Plus con el propósito de mejorar la cobertura de televisión e Internet.

Las características de dicho tramo son:

- El Tramo designado es el 1º de la 1ª Etapa, denominado T.C. 1 Tazacorte - Valle Aridane 13,200 Kmt.
- El cronometraje será a la milésima, para así evitar los empates. Para la clasificación final sólo se tendrá en cuenta la décima.
- Se establecerá una clasificación del TC Plus, donde se incluirán todas las penalizaciones en las que se incurran en el desarrollo del mismo, (CH de salida, salida falsa, etc.).
- Se atribuirán puntos para el Campeonato según el baremo descrito el Art. 3.3 de las PPCC de la FCA. Los equipos "Súper Rally" (que estén participando en la sección donde esté incluido el TC Plus) podrán optar a los puntos descritos.
- Si el TC Plus se interrumpiera parcial o definitivamente, los Comisarios Deportivos podrán decidir el que otorguen o no los puntos.

HORARIO DE PASO CARAVANA DE SEGURIDAD

SABADO, 13 DE JULIO DE 2019

CORTE VÍAS	CINTAS	SEGURIDAD	GUARDIA CIVIL F.C.A. / V.I.P.	"000"	"00"	"0"	1ER PARTICIPANTE	**APERTURA VÍAS
	 Orvecame <small>Organización Vehículos Cabrera Medina</small>	 Orvecame <small>Organización Vehículos Cabrera Medina</small>		 Orvecame <small>Organización Vehículos Cabrera Medina</small>	 Orvecame <small>Organización Vehículos Cabrera Medina</small>	 Orvecame <small>Organización Vehículos Cabrera Medina</small>		

SALIDA ASISTENCIA "A"			8:00	8:25		8:40	8:45	8:50	9:00	*	
TC 1 TAZACORTE - VALLE ARIDANE	13,200	Km.	08:40	8:40	9:05	9:15	9:20	9:25	9:30	9:40	11:00
TC 2 LAS MANCHAS	7,900	Km.	09:15	9:15	9:40	9:50	9:55	10:00	10:05	10:15	
TC 3 EL PASO	10,150	Km.	09:35	9:35	10:00	10:10	10:15	10:20	10:25	10:35	11:55
ENTRADA REAGRUPAMIENTO 1				10:05	10:30		10:45	10:50	10:55	11:05	
SALIDA ASISTENCIA "B"				10:50	11:15		11:30	11:35	11:40	11:50	
TC 4 TAZACORTE - VALLE ARIDANE	13,200	Km.	11:30	11:30	11:55	12:05	12:10	12:15	12:20	12:30	13:50
TC 5 LAS MANCHAS	7,900	Km.	12:05	12:05	12:30	12:40	12:45	12:50	12:55	13:05	
TC 6 EL PASO	10,150	Km.	12:25	12:25	12:50	13:00	13:05	13:10	13:15	13:25	14:45
ENTRADA REAGRUPAMIENTO 2				12:55	13:20		13:35	13:40	13:45	13:55	
SALIDA ASISTENCIA "C"				13:40	14:05		14:20	14:25	14:30	14:40	
TC 7 TAZACORTE - VALLE ARIDANE	13,200	Km.	14:20	14:20	14:45	14:55	15:00	15:05	15:10	15:20	16:40
TC 8 LAS MANCHAS	7,900	Km.	14:55	14:55	15:20	15:30	15:35	15:40	15:45	15:55	
TC 9 EL PASO	10,150	Km.	15:15	15:15	15:40	15:50	15:55	16:00	16:05	16:15	17:35
ENTRADA REAGRUPAMIENTO 3				15:40	16:05		16:20	16:25	16:30	16:40	
SALIDA ASISTENCIA "D"				16:30	16:55		17:10	17:15	17:20	17:30	
TC 10 TAZACORTE - VALLE ARIDANE	13,200	Km.	17:10	17:10	17:35	17:45	17:50	17:55	18:00	18:10	19:30
ENTRADA ASISTENCIA "E"				17:35	18:00		18:15	18:20	18:25	18:35	
SALIDA ASISTENCIA "E"				17:45	18:10		18:25	18:30	18:35	18:45	
FIN DEL RALLYE - PARQUE CERRADO				17:50	18:05		18:30	18:35	18:40	18:50	

* HORARIO PREVISTO DE APERTURA SIEMPRE Y CUANDO LA PRUEBA SE DESARROLLE SIN INTERRUPCIONES



Etapa:	1ª	CH 0 SALIDA ASISTENCIA "A" A CH 1 FRENTE ESCALERA ACCESO FINCAS	Distancia:	9,550	Kms.
Sección:	1ª		Tiempo:	0:37	Mts.
Sector:	1º		Promedio:	15.486	Km/h.

Kms. Totales	Kms. Sector	Kms. Parcial	Carretera a seguir	ITINERARIO DE PASO AMPLIACIÓN DE INFORMACIÓN	Dirección a seguir	Hora de Paso
00,000	00,000	00,000	Calle	CH 0 - SALIDA ASISTENCIA "A"	Derecha	9:00
	00,190	00,190	Calle	X - Plaza La Constitución	Frente	
	00,240	00,050	Calle	X - Calle Vizconde de Buen Paso (REFUEL)	Derecha	
	00,370	00,130	Calle	X - Calle Belén	Derecha	
	00,420	00,050	Avd.	X - Avda. Carlos Francisco - Carril izquierdo	Derecha	
	00,550	00,130	Avd.	X - Avda. Carlos Francisco - Carril izquierdo	Frente	
	01,550	01,000	Calle	X - Calle Sansofe Dirección El Paso - S/C de La Palma (tomar carril derech)	Derecha	
	02,250	00,700	LP 21	X - Glorieta Dos Pinos (tomar 1ª salida) LP 21 Dirección Tazacorte	Derecha	
	03,850	01,600	LP 213	X - Glorieta Triana (tomar 4ª salida) LP 213 Dirección Puerto Naos	Derecha	
	05,650	01,800	LP 213	X - La Laguna	Frente	
	07,250	01,600	LP 213	X - Todoque	Frente	
	08,150	00,900	LP 2132	X - LP 2132 Dirección	Derecha	
09,550	09,550	01,400	LP 2133	CH 1 - FRENTE ESCALERA ACCESO FINCAS	Frente	9:37

09,550		00,050	LP -2132	NEUTRALIZACIÓN - PARQUE CERRADO ZONA DE CONTROL		0:03
--------	--	--------	----------	--	--	-------------

Etapa:	1ª	T.C. 1 ORVECAME - VALLE A CH 2 Antes 5 Estanques	Distancia:	20,000	Kms.
Sección:	1ª		Tiempo:	0:32	Mts.
Sector:	2º		Promedio:	37.500	Km/h.

T.C. 1 TAZACORTE - VALLE ARIDANE (13,2 Kmts.)				Intervención	EN CASO DE INTERRUPCION DEFINITIVA DESDE C: Stop	
Salida	Frente Mojón Casa 19				Distancia:	6,800 Kms.
Meta	Almacén				Tiempo:	0:15 Mts.
Record					Promedio:	27.200 Km/h.
Kms. Totales	Kms. Sector	Kms. Parcial	Carretera a seguir		Dirección a seguir	Hora de Paso

Kms. Totales	Kms. Sector	Kms. Parcial	Carretera a seguir	ITINERARIO DE PASO AMPLIACIÓN DE INFORMACIÓN	Dirección a seguir	Hora de Paso
09,550	00,000	00,000	LP-2132	SALIDA TC 1 - FRENTE MOJON CASA 19	Frente	9:40
	00,875	00,875	LP-2132	Torreta la Luz - Despúes bar La Costa	Frente	
	01,450	00,575	Camino	X - San Isidro - La cuadra	Izquierda	
	01,690	00,240	Camino	Puerta Verde	Derecha	
	02,100	00,410	Camino	Puerta Roja	Frente	
	02,450	00,350	Camino	Vallado de frente	Izquierda	
	02,900	00,450	Camino	San Borondón - Cruz Premiada	Frente	
	03,300	00,400	LP-2132	X - Carretera La Costa - Almacén Cejas	Derecha	
	03,860	00,560	LP-215	X - Dirección La Laguna - Los Canarios	Izquierda	
	04,280	00,420	LP-215	Pista Cemento - Montaña La Laguna	Frente	
	04,910	00,630	LP-215	Escalera de Cemento	Frente	
	05,150	00,240	Camino	X - Camino Cuesta Zapata (Casa 16)	Izquierda	
	05,400	00,250	Camino	Casa Porche tres ventanas	Frente	
	05,800	00,400	Calle	X - Calle Pintor Cándido Camacho Gómez / Dirección Prohibida	Frente	
	06,090	00,290	LP-2	X - Dirección Los llanos	Derecha	
	06,880	00,790	LP-2	Después entrada Cuesta Cardón	Frente	
	07,900	01,020	LP-2	Rampa con baranda de tubos	Frente	
	08,480	00,580	Calle	X - Calle San Pedro (Iglesia - Casa 18) (P. INTERMEDIO DE SEGURIDAD 1 F)	Derecha	
	08,820	00,340	Calle	X - Calle Las Rosas - Farola	Izquierda	
	09,270	00,450	Calle	Finca Carmen Acosta	Frente	
	09,380	00,110	Calle	X - El Arenero (Casa 76)	Derecha	2 I
	09,970	00,590	Calle	X - Los Palomares (4 Caminos - Casa 312)	Izquierda	
	10,500	00,530	Camino	X - Euro plátanos	Derecha	3 F
	10,860	00,360	Camino	Después tres casas	Frente	
	11,000	00,140	Camino	Cajita del Agua (Rasante - Farola)	Frente	
	11,360	00,360	Camino	Portada Verde	Derecha	
	11,650	00,290	LP-215	Serradores (dos Cruces)	Izquierda	
	12,350	00,700	Camino	X - Martelas de Abajo	Izquierda	4 F
	12,710	00,360	Camino	Estanques	Frente	
	13,200	00,490	Camino	META TC 1 - ALMACEN	Frente	

	13,400	00,200	Camino	C. STOP TC 1	Frente	
	13,700	00,300	LP-213	X - LP 213 Dirección Puerto Naos	Derecha	5 I
	15,200	01,500	LP 213	X - La Laguna	Frente	
	16,800	01,600	LP 213	X - Todoque	Frente	
	19,300	02,500	Camino	X - Club de Tenis	Izquierda	
	19,650	00,350	Camino	X - Hoyo del verdugo	Derecha	
29,550	20,000	00,350	Camino	CH 2 - ANTES 5 ESTANQUES	Frente	10:12

29,550		00,050	Camino	NEUTRALIZACIÓN - PARQUE CERRADO ZONA DE CONTROL			0:03			
Etapa:	1ª	TC 2 LAS MANCHAS					E v a c u a r a c i o n	Distancia:	10,790	Kms.
Sección:	1ª	A						Tiempo:	0:17	Mts.
Sector:	3º	CH 3 Frente Abrebadero						Promedio:	38.082	Km/h.
T.C. 2		LAS MANCHAS (7,9 Kmts.)					EN CASO DE INTERRUPCIÓN DEFINITIVA DESDE C: Stop			
Salida	Entre cinco estanques									
Meta	Etrada derecha Casa Antigua									
Record										
Kms. Totales	Kms. Sector	Kms. Parcial	Carretera a seguir	ITINERARIO DE PASO AMPLIACIÓN DE INFORMACIÓN			Dirección a seguir	Hora de Paso		
29,550	00,000	00,000	Camino	SALIDA TC 2 - ENTRE 5 ESTANQUES			Frente	10:15		
	00,250	00,250	Camino	Cmno. Morani			Izquierda			
	00,490	00,240	Camino	Después Antigua Salida			Izquierda			
	00,840	00,350	Camino	Entrada a Invernaderos			Frente			
	01,690	00,850	Camino	Después Pajero			Frente			
	01,870	00,180	Camino	Cruce Acceso Plaza Bonita			1 I Derecha			
	02,070	00,200	Camino	Cambio de Rasante			Frente			
	02,250	00,180	Camino	Puente Madera			Izquierda			
	02,600	00,350	Camino	Bodega El Pino			2 F Derecha			
	03,040	00,440	Camino	Cajita El Agua			Frente			
	03,350	00,310	Camino	Antes Asociación NEP			Izquierda			
	03,790	00,440	Camino	Casa nº 13 Camino Las Piteras			Frente			
	03,990	00,200	LP 2	X - LP 2 Bar Jedey			Izquierda			
	04,690	00,700	LP 2	Camino Tamanca			Frente			
	05,470	00,780	LP 2	Bodegón Tamanca			Frente			
	05,670	00,200	LP 2	El Callejón			3 I Frente			
	05,820	00,150	LP 2	Gasolinera PCAM			Frente			
	06,090	00,270	LP 2	Calle Tamanca			Frente			
	06,200	00,110	LP 2	LP 212 Carretera San Nicolás			4 D Frente			
	06,390	00,190	LP 212	LP 211 Ctra. Todoque-Las Manchas			Izquierda			
	07,040	00,650	Camino	Cmno. Diaz Pérez			5 F Derecha			
	07,440	00,400	Camino	Cmno. Corazoncillo			Izquierda			
	07,840	00,400	LP 2	LP-2			Izquierda			
	07,900	00,060	LP 2	META TC 2 - ENTRADA A LA DERECHA CASA ANTIGUA			Frente			
	08,050	00,150	Cmno	C. STOP - TC 2			6 D Derecha			
	09,250	01,200	LP 212	X - LP 211 Ctra. Todoque-Las Manchas			Derecha			
	10,780	01,530	Cmno	X - Camino Pastelero			Derecha			
40,340	10,790	00,010	Cmno	CH 3 FRENTE ABREBADERO			Frente	10:32		

40,340		00,050	Camino	NEUTRALIZACIÓN - PARQUE CERRADO ZONA DE CONTROL			0:03	
Etapa:	1ª	TC 3 BAJADA VIRGEN DEL PINO - TODOQUE				E v a c u a r a c i o n	Distancia:	18,870 Kms.
Sección:	1ª	A					Tiempo:	0:30 Mts.
Sector:	4º	CH 3A ENTRADA REAGRUPAMIENTO 1					Promedio:	37.740 Km/h.
T.C. 3		EL PASO (10,15 Kmts.)				EN CASO DE INTERRUPCIÓN DEFINITIVA DESDE C: Stop		
Salida	Portada Verde							
Meta	Acceso cemento derecha							
Record								
Kms. Totales	Kms. Sector	Kms. Parcial	Carretera a seguir	ITINERARIO DE PASO AMPLIACIÓN DE INFORMACIÓN		Dirección a seguir	Hora de Paso	
40,340	00,000	00,000	Camino	SALIDA TC 3 - PORTADA VERDE			10:35	
	00,490	00,490	Camino	X - Camino La Vinagrera			Izquierda	
	01,320	00,830	Camino	X - Camino Los Campitos			Izquierda	
	01,700	00,380	Zona I.	X - Callejón de La Gata - Zona Industrial		1 F	Der-Izq	
	02,260	00,560	Zona I.	Después Desguaces La Palma			Derecha	
	02,500	00,240	Zona I.	1º Giro por principal			Izquierda	
	03,300	00,800	Camino	2º Giro por principal			Izquierda	
	04,050	00,750	Camino	3º Giro 360º Obligatorio entrada por la derecha			Derecha	
	04,175	00,125	LP 2	X - LP 2 Dirección Las Manchas		2 I	Derecha	
	04,950	00,775	LP 2	Antes El Paraiso			Frente	
	05,370	00,420	Calle	X - El Paraiso			Izquierda	
	05,580	00,210	Calle	X - Alcalá			Derecha	
	06,100	00,520	Calle	Alcalá		3 F	Derecha	
	06,550	00,450	Calle	X - El Frontón			Izquierda	
	06,900	00,350	LP 212	X - LP 212			Frente	
	07,660	00,760	LP 212	1ª Chicanne			Frente	
	07,900	00,240	LP 212	2ª Chicanne			Frente	
	08,080	00,180	LP 212	X - Camino El Espigón			Frente	
	08,870	00,790	Camino	X - Camino Tacande		4 F	Derecha	
	09,125	00,255	Camino	X - Camino La Era (Cruz de Tacande)			Derecha	
	09,925	00,800	Camino	Camino La Era (Peñasco Alto)			Frente	
	10,100	00,175	Camino	X - Camino La Era (AUTEIDE)			Frente	
	10,150	00,050	Camino	META TC 3 - ACCESO CEMENTO DERECHA			Frente	
	10,270	00,120	Cmno	C. STOP - TC 3		5 I	Izquierda	
	11,090	00,820	LP 3	X - Tomar Carril Izquierdo			Frente	
	13,690	02,600	LP 2	X - Tajuya dirección Los Llanos			Frente	
	16,690	03,000	LP 2	X - Glorieta Dos Pinos 2ª Salida			Derecha	
	17,390	00,700	LP 2	X - Avda. Carlos Francisco Lorenzo Navarro			Frente	
	18,240	00,850	Avda.	X - Avenida Doctor Fleming carril Izquierdo			Derecha	
	18,500	00,260	Calle	X - Calle Luis Felipe Gomez			Izquierda	
	18,780	00,280	Glorieta	X - 2ª Salida Estacionamientos a Ramón Poll			Derecha	
	18,860	00,080	Calle	Estacionamientos a Ramón Poll			Derecha	
59,210	18,870	00,010	Cmno	CH 3A ENTRADA REAGRUPAMIENTO 1			Frente 11:05	
59,210	CH 3A - ENTRADA REAGRUPAMIENTO 1				Distancia:		0,350 Kms.	
	A				Tiempo:		0:45 Mts.	
59,210	CH 3B - SALIDA ASISTENCIA "B"				Promedio:		467 Km/h.	



Etapa:	1ª	CH 3B SALIDA ASISTENCIA "B" A	Distancia:	9,550	Kms.
Sección:	2ª		Tiempo:	0:37	Mts.
Sector:	5º		CH 4 FRENTE ESCALERA ACCESO FINCAS	Promedio:	15.486

Kms. Totales	Kms. Sector	Kms. Parcial	Carretera a seguir	ITINERARIO DE PASO AMPLIACIÓN DE INFORMACIÓN	Dirección a seguir	Hora de Paso
59,210	00,000	00,000	Calle	CH 3B - SALIDA ASISTENCIA "B"	Derecha	11:50
	00,190	00,190	Calle	X - Plaza La Constitución	Frente	
	00,240	00,050	Calle	X - Calle Vizconde de Buen Paso (REFUEL)	Derecha	
	00,370	00,130	Calle	X - Calle Belén	Derecha	
	00,420	00,050	Avd.	X - Avda. Carlos Francisco - Carril izquierdo	Derecha	
	00,550	00,130	Avd.	X - Avda. Carlos Francisco - Carril izquierdo	Frente	
	01,550	01,000	Calle	X - Calle Sansofe Dirección El Paso - S/C de La Palma (tomar carril derech)	Derecha	
	02,250	00,700	LP 21	X - Glorieta Dos Pinos (tomar 1ª salida) LP 21 Dirección Tazacorte	Derecha	
	03,850	01,600	LP 213	X - Glorieta Triana (tomar 4ª salida) LP 213 Dirección Puerto Naos	Derecha	
	05,650	01,800	LP 213	X - La Laguna	Frente	
	07,250	01,600	LP 213	X - Todoque	Frente	
	08,150	00,900	LP 2132	X - LP 2132 Dirección	Derecha	
68,760	09,550	01,400	LP 2133	CH 4 - FRENTE ESCALERA ACCESO FINCAS	Frente	12:27

68,760		00,050	LP -2132	NEUTRALIZACIÓN - PARQUE CERRADO ZONA DE CONTROL		0:03
--------	--	--------	----------	--	--	-------------

Etapa:	1ª	T.C. 4 ORVECAME - VALLE A	Distancia:	20,000	Kms.
Sección:	2ª		Tiempo:	0:32	Mts.
Sector:	6º		CH 5 Antes 5 Estanques	Promedio:	37.500

T.C. 4 TAZACORTE - VALLE ARIDANE (13,2 Kmts.)

Salida	Frente Mojón Casa 19
Meta	Almacén
Record	

Kms. Totales	Kms. Sector	Kms. Parcial	Carretera a seguir	ITINERARIO DE PASO AMPLIACIÓN DE INFORMACIÓN	Dirección a seguir	Hora de Paso
68,760	00,000	00,000	LP-2132	SALIDA TC 4 - FRENTE MOJON CASA 19	Frente	12:30
	00,875	00,875	LP-2132	Torreta la Luz - Después bar La Costa	Frente	
	01,450	00,575	Camino	X - San Isidro - La cuadra	Izquierda	
	01,690	00,240	Camino	Puerta Verde	Derecha	
	02,100	00,410	Camino	Puerta Roja	Frente	
	02,450	00,350	Camino	Vallado de frente	Izquierda	
	02,900	00,450	Camino	San Borondón - Cruz Premiada	Frente	
	03,300	00,400	LP-2132	X - Carretera La Costa - Almacén Cejas	Derecha	
	03,860	00,560	LP-215	X - Dirección La Laguna - Los Canarios	Izquierda	
	04,280	00,420	LP-215	Pista Cemento - Montaña La Laguna	Frente	
	04,910	00,630	LP-215	Escalera de Cemento	Frente	
	05,150	00,240	Camino	X - Camino Cuesta Zapata (Casa 16)	Izquierda	
	05,400	00,250	Camino	Casa Porche tres ventanas	Frente	
	05,800	00,400	Calle	X - Calle Pintor Cándido Camacho Gómez / Dirección Prohibida	Frente	
	06,090	00,290	LP-2	X - Dirección Los llanos	Derecha	
	06,880	00,790	LP-2	Después entrada Cuesta Cardón	Frente	
	07,900	01,020	LP-2	Rampa con baranda de tubos	Frente	
	08,480	00,580	Calle	X - Calle San Pedro (Iglesia - Casa 18) (P. INTERMEDIO DE SEGURIDAD 1 F)	Derecha	
	08,820	00,340	Calle	X - Calle Las Rosas - Farola	Izquierda	
	09,270	00,450	Calle	Finca Carmen Acosta	Frente	
	09,380	00,110	Calle	X - El Arenero (Casa 76)	Derecha	2 I
	09,970	00,590	Calle	X - Los Palomares (4 Caminos - Casa 312)	Izquierda	
	10,500	00,530	Camino	X - Euro plátanos	Derecha	3 F
	10,860	00,360	Camino	Después tres casas	Frente	
	11,000	00,140	Camino	Cajita del Agua (Rasante - Farola)	Frente	
	11,360	00,360	Camino	Portada Verde	Derecha	
	11,650	00,290	LP-215	Serradores (dos Cruces)	Izquierda	
	12,350	00,700	Camino	X - Martelas de Abajo	Izquierda	4 F
	12,710	00,360	Camino	Estanques	Frente	
	13,200	00,490	Camino	META TC 4 - ALMACEN	Frente	

	13,400	00,200	Camino	C. STOP TC 4	Frente	
	13,700	00,300	LP-213	X - LP 213 Dirección Puerto Naos	Derecha	5 I
	15,200	01,500	LP 213	X - La Laguna	Frente	
	16,800	01,600	LP 213	X - Todoque	Frente	
	19,300	02,500	Camino	X - Club de Tenis	Izquierda	
	19,650	00,350	Camino	X - Hoyo del verdugo	Derecha	
88,760	20,000	00,350	Camino	CH 4 - ANTES 5 ESTANQUES	Frente	13:02

88,760		00,050	Camino	NEUTRALIZACIÓN - PARQUE CERRADO ZONA DE CONTROL		0:03
--------	--	--------	--------	--	--	------

Etapas:	1ª	TC 5 LAS MANCHAS A CH 6 Frente Abrebadero	Itinerarios	Distancia:	10,790	Kms.
Sección:	2ª			Tiempo:	0:17	Mts.
Sector:	7º			Promedio:	38.082	Km/h.

T.C. 5

LAS MANCHAS (7,9 Kmts.)

Salida Entre cinco estanques

Meta Etrada derecha Casa Antigua

Record

EN CASO DE INTERRUPCIÓN
DEFINITIVA DESDE C: Stop

Distancia: 2,890 Kms.

Tiempo: 0:05 Mts.

Promedio: 34.680 Km/h.

Kms. Totales	Kms. Sector	Kms. Parcial	Carretera a seguir	ITINERARIO DE PASO AMPLIACIÓN DE INFORMACIÓN	Dirección a seguir	Hora de Paso
--------------	-------------	--------------	--------------------	---	--------------------	--------------

88,760	00,000	00,000	Camino	SALIDA TC 5 - ENTRE 5 ESTANQUES	Frente	13:05
	00,250	00,250	Camino	Cmno. Morani	Izquierda	
	00,490	00,240	Camino	Después Antigua Salida	Izquierda	
	00,840	00,350	Camino	Entrada a Invernaderos	Frente	
	01,690	00,850	Camino	Después Pajero	Frente	
	01,870	00,180	Camino	Cruce Acceso Plaza Bonita	1 I Derecha	
	02,070	00,200	Camino	Cambio de Rasante	Frente	
	02,250	00,180	Camino	Puente Madera	Izquierda	
	02,600	00,350	Camino	Bodega El Pino	2 F Derecha	
	03,040	00,440	Camino	Cajita El Agua	Frente	
	03,350	00,310	Camino	Antes Asociación NEP	Izquierda	
	03,790	00,440	Camino	Casa nº 13 Camino Las Piteras	Frente	
	03,990	00,200	LP 2	X - LP 2 Bar Jedey	Izquierda	
	04,690	00,700	LP 2	Camino Tamanca	Frente	
	05,470	00,780	LP 2	Bodegón Tamanca	Frente	
	05,670	00,200	LP 2	El Callejón	3 I Frente	
	05,820	00,150	LP 2	Gasolinera PCAM	Frente	
	06,090	00,270	LP 2	Calle Tamanca	Frente	
	06,200	00,110	LP 2	LP 212 Carretera San Nicolás	4 D Frente	
	06,390	00,190	LP 212	LP 211 Ctra. Todoque-Las Manchas	Izquierda	
	07,040	00,650	Camino	Cmno. Diaz Pérez	5 F Derecha	
	07,440	00,400	Camino	Cmno. Corazoncillo	Izquierda	
	07,840	00,400	LP 2	LP-2	Izquierda	
	07,900	00,060	LP 2	META TC 5 - ENTRADA A LA DERECHA CASA ANTIGUA	Frente	
	08,050	00,150	Cmno	C. STOP - TC 5	6 D Derecha	
	09,250	01,200	LP 212	X - LP 211 Ctra. Todoque-Las Manchas	Derecha	
	10,780	01,530	Cmno	X - Camino Pastelero	Derecha	
99,550	10,790	00,010	Cmno	CH 6 FRENTE ABREBADERO	Frente	13:22

99,550		00,050	Camino	NEUTRALIZACIÓN - PARQUE CERRADO		0:03
				ZONA DE CONTROL		

Etapas:	1ª	TC 6 BAJADA VIRGEN DEL PINO - TODOQUE	Distancia:	18,870	Kms.	
Sección:	2ª			Tiempo:	0:30	Mts.
Sector:	8º			Promedio:	37.740	Km/h.

T.C. 6		EL PASO (10,15 Kmts.)		Itinerarios	EN CASO DE INTERRUPCIÓN DEFINITIVA DESDE C: Stop	
Salida	Portada Verde				Distancia:	8,720 Kms.
Meta	Acceso cemento derecha				Tiempo:	0:15 Mts.
Record					Promedio:	34.880 Km/h.

Kms. Totales	Kms. Sector	Kms. Parcial	Carretera a seguir	ITINERARIO DE PASO	Dirección a seguir	Hora de Paso
--------------	-------------	--------------	--------------------	--------------------	--------------------	--------------

AMPLIACIÓN DE INFORMACIÓN						
99,550	00,000	00,000	Camino	SALIDA TC 6 - PORTADA VERDE		13:25
	00,490	00,490	Camino	X - Camino La Vinagrera		Izquierda
	01,320	00,830	Camino	X - Camino Los Campitos		Izquierda
	01,700	00,380	Zona I.	X - Callejón de La Gata - Zona Industrial	1 F	Der-Izq
	02,260	00,560	Zona I.	Después Desguaces La Palma		Derecha
	02,500	00,240	Zona I.	1º Giro por principal		Izquierda
	03,300	00,800	Camino	2º Giro por principal		Izquierda
	04,050	00,750	Camino	3º Giro 360º Obligatorio entrada por la derecha		Derecha
	04,175	00,125	LP 2	X - LP 2 Dirección Las Manchas	2 I	Derecha
	04,950	00,775	LP 2	Antes El Paraiso		Frente
	05,370	00,420	Calle	X - El Paraiso		Izquierda
	05,580	00,210	Calle	X - Alcalá		Derecha
	06,100	00,520	Calle	Alcalá	3 F	Derecha
	06,550	00,450	Calle	X - El Frontón		Izquierda
	06,900	00,350	LP 212	X - LP 212		Frente
	07,660	00,760	LP 212	1ª Chicanne		Frente
	07,900	00,240	LP 212	2ª Chicanne		Frente
	08,080	00,180	LP 212	X - Camino El Espigón		Frente
	08,870	00,790	Camino	X - Camino Tacande	4 F	Derecha
	09,125	00,255	Camino	X - Camino La Era (Cruz de Tacande)		Derecha
	09,925	00,800	Camino	Camino La Era (Peñasco Alto)		Frente
	10,100	00,175	Camino	X - Camino La Era (AUTEIDE)		Frente
	10,150	00,050	Camino	META TC 6 - ACCESO CEMENTO DERECHA		Frente

	10,270	00,120	Cmno	C. STOP - TC 6	5 I	Izquierda
	11,090	00,820	LP 3	X - Tomar Carril Izquierdo		Frente
	13,690	02,600	LP 2	X - Tajuya dirección Los Llanos		Frente
	16,690	03,000	LP 2	X - Glorieta Dos Pinos 2ª Salida		Derecha
	17,390	00,700	LP 2	X - Avda. Carlos Francisco Lorenzo Navarro		Frente
	18,240	00,850	Avda.	X - Avenida Doctor Fleming carril Izquierdo		Derecha
	18,500	00,260	Calle	X - Calle Luis Felipe Gomez		Izquierda
	18,780	00,280	Glorieta	X - 2ª Salida Estacionamientos a Ramón Poll		Derecha
	18,860	00,080	Calle	Estacionamientos a Ramón Poll		Derecha
118,420	18,870	00,010	Cmno	CH 6A ENTRADA REAGRUPAMIENTO 2		Frente

118,420				CH 6A - ENTRADA REAGRUPAMIENTO 2	Distancia:	0,350 Kms.
				A	Tiempo:	0:45 Mts.
118,420				CH 6B - SALIDA ASISTENCIA "C"	Promedio:	467 Km/h.



Etapas:	1ª	CH 6B SALIDA ASISTENCIA "C" A CH 7 FRENTE ESCALERA ACCESO FINCAS	Distancia:	9,550	Kms.
Sección:	3ª		Tiempo:	0:37	Mts.
Sector:	9º		Promedio:	15.486	Km/h.

Kms. Totales	Kms. Sector	Kms. Parcial	Carretera a seguir	ITINERARIO DE PASO AMPLIACIÓN DE INFORMACIÓN	Dirección a seguir	Hora de Paso	
118,420	00,000	00,000	Calle	CH 6B - SALIDA ASISTENCIA "C"	Derecha	14:40	
	00,190	00,190	Calle	X - Plaza La Constitución	Frente		
	00,240	00,050	Calle	X - Calle Vizconde de Buen Paso (REFUEL)	Derecha		
	00,370	00,130	Calle	X - Calle Belén	Derecha		
	00,420	00,050	Avd.	X - Avda. Carlos Francisco - Carril izquierdo	Derecha		
	00,550	00,130	Avd.	X - Avda. Carlos Francisco - Carril izquierdo	Frente		
	01,550	01,000	Calle	X - Calle Sansofe Dirección El Paso - S/C de La Palma (tomar carril derech)	Derecha		
	02,250	00,700	LP 21	X - Glorieta Dos Pinos (tomar 1ª salida) LP 21 Dirección Tazacorte	Derecha		
	03,850	01,600	LP 213	X - Glorieta Triana (tomar 4ª salida) LP 213 Dirección Puerto Naos	Derecha		
	05,650	01,800	LP 213	X - La Laguna	Frente		
	07,250	01,600	LP 213	X - Todoque	Frente		
	08,150	00,900	LP 2132	X - LP 2132 Dirección	Derecha		
127,970	09,550	01,400	LP 2133	CH 7 - FRENTE ESCALERA ACCESO FINCAS	Frente		15:17

127,970		00,050	LP -2132	NEUTRALIZACIÓN - PARQUE CERRADO ZONA DE CONTROL		0:03
---------	--	--------	----------	--	--	-------------

Etapas:	1ª	T.C. 7 ORVECAME - VALLE A CH 8 Antes 5 Estanques	Distancia:	20,000	Kms.
Sección:	3ª		Tiempo:	0:32	Mts.
Sector:	10º		Promedio:	37.500	Km/h.

T.C. 7 TAZACORTE - VALLE ARIDANE (13,2 Kmts.)				Intervención	EN CASO DE INTERRUPCIÓN DEFINITIVA DESDE C: Stop	
Salida	Frente Mojón Casa 19		Distancia:		6,800	Kms.
Meta	Almacén		Tiempo:		0:15	Mts.
Record			Promedio:		27.200	Km/h.

Kms. Totales	Kms. Sector	Kms. Parcial	Carretera a seguir	ITINERARIO DE PASO AMPLIACIÓN DE INFORMACIÓN	Dirección a seguir	Hora de Paso
127,970	00,000	00,000	LP-2132	SALIDA TC 7 - FRENTE MOJON CASA 19	Frente	15:20
	00,875	00,875	LP-2132	Torreta la Luz - Despúes bar La Costa	Frente	
	01,450	00,575	Camino	X - San Isidro - La cuadra	Izquierda	
	01,690	00,240	Camino	Puerta Verde	Derecha	
	02,100	00,410	Camino	Puerta Roja	Frente	
	02,450	00,350	Camino	Vallado de frente	Izquierda	
	02,900	00,450	Camino	San Borondón - Cruz Premiada	Frente	
	03,300	00,400	LP-2132	X - Carretera La Costa - Almacén Cejas	Derecha	
	03,860	00,560	LP-215	X - Dirección La Laguna - Los Canarios	Izquierda	
	04,280	00,420	LP-215	Pista Cemento - Montaña La Laguna	Frente	
	04,910	00,630	LP-215	Escalera de Cemento	Frente	
	05,150	00,240	Camino	X - Camino Cuesta Zapata (Casa 16)	Izquierda	
	05,400	00,250	Camino	Casa Porche tres ventanas	Frente	
	05,800	00,400	Calle	X - Calle Pintor Cándido Camacho Gómez / Dirección Prohibida	Frente	
	06,090	00,290	LP-2	X - Dirección Los llanos	Derecha	
	06,880	00,790	LP-2	Después entrada Cuesta Cardón	Frente	
	07,900	01,020	LP-2	Rampa con baranda de tubos	Frente	
	08,480	00,580	Calle	X - Calle San Pedro (Iglesia - Casa 18) (P. INTERMEDIO DE SEGURIDAD 1 F)	Derecha	
	08,820	00,340	Calle	X - Calle Las Rosas - Farola	Izquierda	
	09,270	00,450	Calle	Finca Carmen Acosta	Frente	
	09,380	00,110	Calle	X - El Arenero (Casa 76)	Derecha 2 I	
	09,970	00,590	Calle	X - Los Palomares (4 Caminos - Casa 312)	Izquierda	
	10,500	00,530	Camino	X - Euro plátanos	Derecha 3 F	
	10,860	00,360	Camino	Después tres casas	Frente	
	11,000	00,140	Camino	Cajita del Agua (Rasante - Farola)	Frente	
	11,360	00,360	Camino	Portada Verde	Derecha	
	11,650	00,290	LP-215	Serradores (dos Cruces)	Izquierda	
	12,350	00,700	Camino	X - Martelas de Abajo	Derecha 4 F	
	12,710	00,360	Camino	Estanques	Frente	
	13,200	00,490	Camino	META TC 7 - ALMACEN	Frente	
	13,400	00,200	Camino	C. STOP TC 7	Frente	
	13,700	00,300	LP-213	X - LP 213 Dirección Puerto Naos	Derecha 5 I	
	15,200	01,500	LP 213	X - La Laguna	Frente	
	16,800	01,600	LP 213	X - Todoque	Frente	
	19,300	02,500	Camino	X - Club de Tenis	Izquierda	
	19,650	00,350	Camino	X - Hoyo del verdugo	Derecha	
147,970	20,000	00,350	Camino	CH 8 - ANTES 5 ESTANQUES	Frente	15:52



147,970		00,050	Camino	NEUTRALIZACIÓN - PARQUE CERRADO ZONA DE CONTROL		0:03
---------	--	--------	--------	--	--	------

Etapa:	1ª	TC 8 LAS MANCHAS A CH 9 Frente Abrebadero	Itinerario	Distancia:	10,790	Kms.
Sección:	3ª			Tiempo:	0:17	Mts.
Sector:	11º			Promedio:	38.082	Km/h.

T.C. 8

LAS MANCHAS (7,9 Kmts.)

Salida Entre cinco estanques
Meta Etrada derecha Casa Antigua
Record

EN CASO DE INTERRUPCION DEFINITIVA DESDE C: Stop

Distancia:	2.890	Kms.
Tiempo:	0:05	Mts.
Promedio:	34.680	Km/h.

Kms. Totales	Kms. Sector	Kms. Parcial	Carretera a seguir	ITINERARIO DE PASO AMPLIACIÓN DE INFORMACIÓN	Dirección a seguir	Hora de Paso
--------------	-------------	--------------	--------------------	---	--------------------	--------------

147,970	00,000	00,000	Camino	SALIDA TC 8 - ENTRE 5 ESTANQUES	Frente	15:55
	00,250	00,250	Camino	Cmno. Morani	Izquierda	
	00,490	00,240	Camino	Después Antigua Salida	Izquierda	
	00,840	00,350	Camino	Entrada a Invernaderos	Frente	
	01,690	00,850	Camino	Después Pajero	Frente	
	01,870	00,180	Camino	Cruce Acceso Plaza Bonita	1 I Derecha	
	02,070	00,200	Camino	Cambio de Rasante	Frente	
	02,250	00,180	Camino	Puente Madera	Izquierda	
	02,600	00,350	Camino	Bodega El Pino	2 F Derecha	
	03,040	00,440	Camino	Cajita El Agua	Frente	
	03,350	00,310	Camino	Antes Asociación NEP	Izquierda	
	03,790	00,440	Camino	Casa nº 13 Camino Las Piteras	Frente	
	03,990	00,200	LP 2	X - LP 2 Bar Jedey	Izquierda	
	04,690	00,700	LP 2	Camino Tamanca	Frente	
	05,470	00,780	LP 2	Bodegón Tamanca	Frente	
	05,670	00,200	LP 2	El Callejón	3 I Frente	
	05,820	00,150	LP 2	Gasolinera PCAM	Frente	
	06,090	00,270	LP 2	Calle Tamanca	Frente	
	06,200	00,110	LP 2	LP 212 Carretera San Nicolás	4 D Frente	
	06,390	00,190	LP 212	LP 211 Ctra. Todoque-Las Manchas	Izquierda	
	07,040	00,650	Camino	Cmno. Diaz Pérez	5 F Derecha	
	07,440	00,400	Camino	Cmno. Corazoncillo	Izquierda	
	07,840	00,400	LP 2	LP-2	Izquierda	
	07,900	00,060	LP 2	META TC 8 - ENTRADA A LA DERECHA CASA ANTIGUA	Frente	

	08,050	00,150	Cmno	C. STOP - TC 8	6 D Derecha	
	09,250	01,200	LP 212	X - LP 211 Ctra. Todoque-Las Manchas	Derecha	
	10,780	01,530	Cmno	X - Camino Pastelero	Derecha	
158,760	10,790	00,010	Cmno	CH 9 FRENTE ABREBADERO	Frente	16:12

158,760		00,050	Camino	NEUTRALIZACIÓN - PARQUE CERRADO ZONA DE CONTROL		0:03
---------	--	--------	--------	--	--	------

Etapas:	1ª	TC 9 BAJADA VIRGEN DEL PINO - TODOQUE A CH 9A ENTRADA ASISTENCIA "D"	Itinerarios	Distancia:	18,870	Kms.
Sección:	3ª			Tiempo:	0:30	Mts.
Sector:	12º			Promedio:	37.740	Km/h.

T.C. 9

EL PASO (10,15 Kmts.)

Salida Portada Verde
Meta Acceso cemento derecha
Record

EN CASO DE INTERRUPCIÓN DEFINITIVA DESDE C: Stop			
Distancia:	8,720	Kms.	
Tiempo:	0:15	Mts.	
Promedio:	34.880	Km/h.	

Kms. Totales	Kms. Sector	Kms. Parcial	Carretera a seguir	ITINERARIO DE PASO AMPLIACIÓN DE INFORMACIÓN	Dirección a seguir	Hora de Paso
--------------	-------------	--------------	--------------------	---	--------------------	--------------

158,760	00,000	00,000	Camino	SALIDA TC 9 - PORTADA VERDE		16:15
	00,490	00,490	Camino	X - Camino La Vinagrera		Izquierda
	01,320	00,830	Camino	X - Camino Los Campitos		Izquierda
	01,700	00,380	Zona I.	X - Callejón de La Gata - Zona Industrial	1 F	Der-Izq
	02,260	00,560	Zona I.	Después Desguaces La Palma		Derecha
	02,500	00,240	Zona I.	1º Giro por principal		Izquierda
	03,300	00,800	Camino	2º Giro por principal		Izquierda
	04,050	00,750	Camino	3º Giro 360º Obligatorio entrada por la derecha		Derecha
	04,175	00,125	LP 2	X - LP 2 Dirección Las Manchas	2 I	Derecha
	04,950	00,775	LP 2	Antes El Paraiso		Frente
	05,370	00,420	Calle	X - El Paraiso		Izquierda
	05,580	00,210	Calle	X - Alcalá		Derecha
	06,100	00,520	Calle	Alcalá	3 F	Derecha
	06,550	00,450	Calle	X - El Frontón		Izquierda
	06,900	00,350	LP 212	X - LP 212		Frente
	07,660	00,760	LP 212	1ª Chicanne		Frente
	07,900	00,240	LP 212	2ª Chicanne		Frente
	08,080	00,180	LP 212	X - Camino El Espigón		Frente
	08,870	00,790	Camino	X - Camino Tacande	4 F	Derecha
	09,125	00,255	Camino	X - Camino La Era (Cruz de Tacande)		Derecha
	09,925	00,800	Camino	Camino La Era (Peñasco Alto)		Frente
	10,100	00,175	Camino	X - Camino La Era (AUTEIDE)		Frente
	10,150	00,050	Camino	META TC 9 - ACCESO CEMENTO DERECHA		Frente

	10,270	00,120	Cmno	C. STOP - TC 9	5 I	Izquierda
	11,090	00,820	LP 3	X - Tomar Carril Izquierdo		Frente
	13,690	02,600	LP 2	X - Tajuya dirección Los Llanos		Frente
	16,690	03,000	LP 2	X - Glorieta Dos Pinos 2ª Salida		Derecha
	17,390	00,700	LP 2	X - Avda. Carlos Francisco Lorenzo Navarro		Frente
	18,240	00,850	Avda.	X - Avenida Doctor Fleming carril Izquierdo		Derecha
	18,500	00,260	Calle	X - Calle Luis Felipe Gomez		Izquierda
	18,780	00,280	Glorieta	X - 2ª Salida Estacionamientos a Ramón Poll		Derecha
	18,860	00,080	Calle	Estacionamientos a Ramón Poll		Derecha
177,630	18,870	00,010	Cmno	CH 9A ENTRADA ASISTENCIA "D"		Frente 16:45

177,630				CH 9A - ENTRADA REAGRUPAMIENTO 2 A	Distancia:	0,350	Kms.
177,630				CH 9B - SALIDA ASISTENCIA "D"	Tiempo:	0:45	Mts.
					Promedio:	467	Km/h.



Campeonato de Canarias
Rallyes de Asfalto



Federación Insular de Automovilismo de La Palma

Etapa:	1ª	CH 9B SALIDA ASISTENCIA "D" A	Distancia:	9,550	Kms.
Sección:	4ª		Tiempo:	0:37	Mts.
Sector:	13º		CH 10 FRENTE ESCALERA ACCESO FINCAS	Promedio:	15.486

Kms. Totales	Kms. Sector	Kms. Parcial	Carretera a seguir	ITINERARIO DE PASO AMPLIACIÓN DE INFORMACIÓN	Dirección a seguir	Hora de Paso
177,630	00,000	00,000	Calle	CH 9B - SALIDA ASISTENCIA "D"	Derecha	17:30
	00,190	00,190	Calle	X - Plaza La Constitución	Frente	
	00,240	00,050	Calle	X - Calle Vizconde de Buen Paso (REFUEL)	Derecha	
	00,370	00,130	Calle	X - Calle Belén	Derecha	
	00,420	00,050	Avd.	X - Avda. Carlos Francisco - Carril izquierdo	Derecha	
	00,550	00,130	Avd.	X - Avda. Carlos Francisco - Carril izquierdo	Frente	
	01,550	01,000	Calle	X - Calle Sansofe Dirección El Paso - S/C de La Palma (tomar carril derech	Derecha	
	02,250	00,700	LP 21	X - Glorieta Dos Pinos (tomar 1ª salida) LP 21 Dirección Tzacorte	Derecha	
	03,850	01,600	LP 213	X - Glorieta Triana (tomar 4ª salida) LP 213 Dirección Puerto Naos	Derecha	
	05,650	01,800	LP 213	X - La Laguna	Frente	
	07,250	01,600	LP 213	X - Todoque	Frente	
	08,150	00,900	LP 2132	X - LP 2132 Dirección	Derecha	
187,180	09,550	01,400	LP 2133	CH 10 - FRENTE ESCALERA ACCESO FINCAS	Frente	

187,180		00,050	LP -2132	NEUTRALIZACIÓN - PARQUE CERRADO ZONA DE CONTROL		0:03
---------	--	--------	----------	--	--	-------------

Etapa:	1ª	T.C. 10 ORVECAME - VALLE A	Distancia:	16,286	Kms.
Sección:	4ª		Tiempo:	0:25	Mts.
Sector:	14º		CH 10A Antes 5 Estanques	Promedio:	39.086

T.C. 10 TAZACORTE - VALLE ARIDANE (13,2 Kmts.)

Salida Frente Mojón Casa 19

Meta Almacén

Record

Evaluación

EN CASO DE INTERRUPCION DEFINITIVA DESDE C: Stop

Distancia:	3,086	Kms.
Tiempo:	0:10	Mts.
Promedio:	18.516	Km/h.

Kms. Totales	Kms. Sector	Kms. Parcial	Carretera a seguir	ITINERARIO DE PASO AMPLIACIÓN DE INFORMACIÓN	Dirección a seguir	Hora de Paso
187,180	00,000	00,000	LP-2132	SALIDA TC 10 - FRENTE MOJON CASA 19	Frente	18:10
	00,875	00,875	LP-2132	Torreta la Luz - Despúes bar La Costa	Frente	
	01,450	00,575	Camino	X - San Isidro - La cuadra	Izquierda	
	01,690	00,240	Camino	Puerta Verde	Derecha	
	02,100	00,410	Camino	Puerta Roja	Frente	
	02,450	00,350	Camino	Vallado de frente	Izquierda	
	02,900	00,450	Camino	San Borondón - Cruz Premiada	Frente	
	03,300	00,400	LP-2132	X - Carretera La Costa - Almacén Cejas	Derecha	
	03,860	00,560	LP-215	X - Dirección La Laguna - Los Canarios	Izquierda	
	04,280	00,420	LP-215	Pista Cemento - Montaña La Laguna	Frente	
	04,910	00,630	LP-215	Escalera de Cemento	Frente	
	05,150	00,240	Camino	X - Camino Cuesta Zapata (Casa 16)	Izquierda	
	05,400	00,250	Camino	Casa Porche tres ventanas	Frente	
	05,800	00,400	Calle	X - Calle Pintor Cándido Camacho Gómez / Dirección Prohibida	Frente	
	06,090	00,290	LP-2	X - Dirección Los llanos	Derecha	
	06,880	00,790	LP-2	Después entrada Cuesta Cardón	Frente	
	07,900	01,020	LP-2	Rampa con baranda de tubos	Frente	
	08,480	00,580	Calle	X - Calle San Pedro (Iglesia - Casa 18) (P. I. DE SEGURIDAD)	1 F	
	08,820	00,340	Calle	X - Calle Las Rosas - Farola	Izquierda	
	09,270	00,450	Calle	Finca Carmen Acosta	Frente	
	09,380	00,110	Calle	X - El Arenero (Casa 76)	2 I	
	09,970	00,590	Calle	X - Los Palomares (4 Caminos - Casa 312)	Derecha	
	10,500	00,530	Camino	X - Euro plátanos	3 F	
	10,860	00,360	Camino	Después tres casas	Frente	
	11,000	00,140	Camino	Cajita del Agua (Rasante - Farola)	Frente	
	11,360	00,360	Camino	Portada Verde	Derecha	
	11,650	00,290	LP-215	Serradores (dos Cruces)	Izquierda	
	12,350	00,700	Camino	X - Martelas de Abajo	4 F	
	12,710	00,360	Camino	Estanques	Frente	
	13,200	00,490	Camino	META TC 10 - ALMACEN	Frente	

	13,400	00,200	Camino	C. STOP TC 10	Frente	5 I	
	13,700	00,300	LP-213	X - LP 213 Dirección Los Llanos	Izquierda		
	14,050	00,350	Glorieta	X - 2ª Salida Dirección Los llanos	Derecha		
	15,400	01,350	Avda	X - Avenida Carlos Francisco Carril derecho	Izquierda		
	15,656	00,256	Avda	X - Avenida Doctor Fleming carril Izquierdo	Derecha		
	15,916	00,260	Calle	X - Calle Luis Felipe Gomez	Izquierda		
	16,196	00,280	Glorieta	X - 2ª Salida Estacionamientos a Ramón Poll	Derecha		
	16,276	00,080	Calle	Estacionamientos a Ramón Poll	Derecha		
203,466	16,286	00,010	Camino	CH 10A - ENTRADA ASISTENCIA "E"	Frente		18:35



203,466	CH 10A - ENTRADA ASISTENCIA "E"	Distancia: 0,350 Kms.
	A	Tiempo: 0:10 Mts.
203,466	CH 10B - SALIDA ASISTENCIA "E"	Promedio: 2.100 Km/h.

Etapa: 1ª	CH 10B - SALIDA ASISTENCIA "E"	Distancia: 0,200 Kms.
Sección: 5ª	A	Tiempo: 0:05 Mts.
Sector: 15º	CH 10C - PARQUE CERRADO - FIN RALLYE	Promedio: 2.400 Km/h.

Kms. Totales	Kms. Sector	Kms. Parcial	Carretera a seguir	ITINERARIO DE PASO AMPLIACIÓN DE INFORMACIÓN	Dirección a seguir	Hora de Paso
--------------	-------------	--------------	--------------------	---	--------------------	--------------

203,466	00,000	00,000	Avda	CH 10B - SALIDA ASISTENCIA "E"	Frente	18:45
	00,018	00,018	Calle	X - Avenida Doctor Flemig tomar carril derecho	Izquierda	
	00,096	00,078	Calle	X - Calle Luis Felipe Gomez	Derecha	
	00,172	00,076	Calle	X - Calle Conrado Hernández	Izquierda	
203,666	00,200	00,028	Plaza	CH 10C - PARQUE CERRADO - FIN RALLYE	Izquierda	18:50

FIN DEL RALLYE



S O S

DIRECCION DE CARRERA: 622.476.998



02

DIRECCION DE CARRERA: 622.476.998