


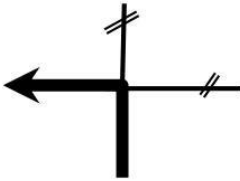






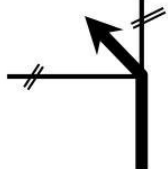



LIBRO DE RUTA

**RALLYSPRINT CIELO DE LA PALMA
15 y 16 de julio de 2022**

1ª Sección		1º Sector		CH 0		CH 1	
DISTANCIA	TIEMPO	PROMEDIO		C/ Dr. Martín González		Antes Palmera	
2.150 mts	7 min	18,43 Km/h		TRAMO DE ENLACE CH 0 A CH 1			

KILOMETROS		DIRECCION	INFORMACION	KM. TOTATES REGRESIVOS
TOTAL	PARCIAL			
00.000	00.000	  C.H. 0 - Salida Asistencia "A"		02.150
00.150	00.150	  X - Avda. Los Sauces		02.000
00.550	00.400	 X- 2ª Salida Dirección LP-1 Santa Cruz		01.600
01.150	00.600	 X - LP-1 Ctra. General		01.000
01.550	00.400	 X - Stop a la Izquierda		00.600






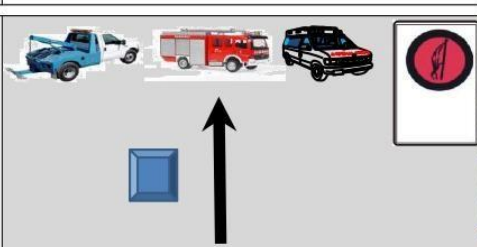


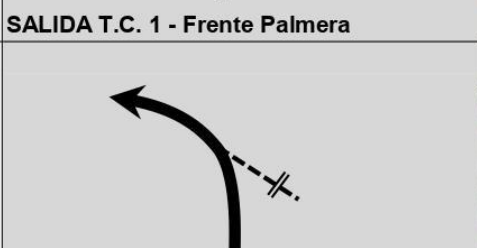


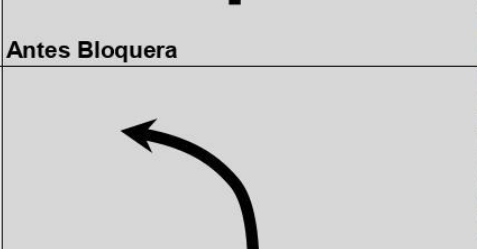


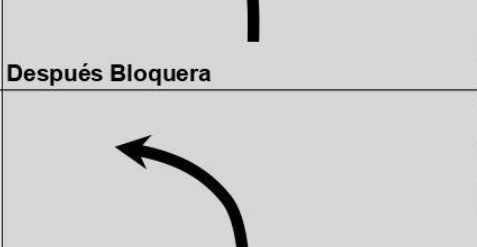


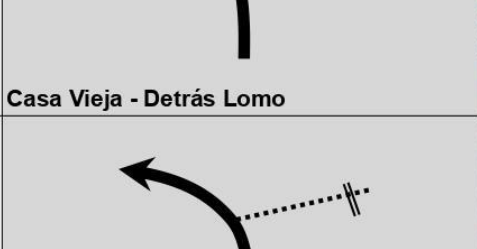


XIII Rally Sprint Cielo de La Palma

15 y 16 de julio de 2022









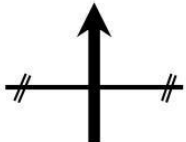





1ª Sección		1º Sector		CH 0	CH 1
DISTANCIA	TIEMPO	PROMEDIO	C/ Dr. Martín González		Antes Palmera
2.150 mts	7 min	18,43 Km/h	TRAMO DE ENLACE CH 0 A CH 1		

KILOMETROS		DIRECCION	INFORMACION	KM. TOTATES REGRESIVOS
TOTAL	PARCIAL			
02.150	00.600	 		00.000
		C.H. 1 LP-104 Antes Palmera		

1ª Sección		2º Sector		TC 1		Entrada Reagrupamiento 1	
DISTANCIA	TIEMPO	PROMEDIO	LP-104 Frente Palmera		SAN ANDRÉS - SAUCES		6,770 Kmts.
7.100 mts	55 min	7,75 Km/h					
KILOMETROS		DIRECCION		INFORMACION		KM. TOTATES REGRESIVOS	
TOTAL	PARCIAL						
00.000	00.000	 <p>SALIDA T.C. 1 - Frente Palmera</p>					
00.140	00.140	 <p>Antes Bloquera</p>					
00.590	00.450	 <p>Después Bloquera</p>					
01.465	00.875	 <p>Casa Vieja - Detrás Lomo</p>					
01.695	00.230	 <p>Curva Tubo del Agua</p>					

1ª Sección		2º Sector		TC 1		Entrada Reagrupamiento 1	
DISTANCIA	TIEMPO	PROMEDIO	LP-104 Frente Palmera		SAN ANDRÉS - SAUCES		6,770 Kmts.
7.100 mts	55 min	7,75 Km/h					
KILOMETROS		DIRECCION			INFORMACION		KM. TOTATES REGRESIVOS
TOTAL	PARCIAL						
01.970	00.275	<p>Antes Recta Grande</p>					05.130
02.390	00.420	<p>Chicane entrada San Andrés</p>					04.710
03.015	00.625	<p>Palmera casco Urbano San Andrés</p>					04.085
03.205	00.190	<p>Cruce Charco Azul</p>					03.895
03.685	00.480	<p>Casa Amarilla - Buzón de Correos</p>					03.415

1ª Sección		2º Sector		TC 1		Entrada Reagrupamiento 1 6,770 Kmts.
DISTANCIA	TIEMPO	PROMEDIO	LP-104 Frente Palmera SAN ANDRÉS - SAUCES			
7.100 mts	55 min	7,75 Km/h				
KILOMETROS		DIRECCION		INFORMACION	KM. TOTATES REGRESIVOS	
TOTAL	PARCIAL					
03.835	00.150	 Casa Vieja			 03.265	
04.245	00.410	 Contenedor de Vidrio			 02.855	
04.770	00.525	 Invernadero			 02.330	
05.195	00.425	 Fabrica de Mármol			 01.905	
05.500	00.305	 Frente Almacén			 01.600	

1ª Sección		2º Sector		TC 1		Entrada Reagrupamiento 1	
DISTANCIA	TIEMPO	PROMEDIO	LP-104 Frente Palmera		SAN ANDRÉS - SAUCES		
7.100 mts	55 min	7,75 Km/h			6,770 Kmts.		
KILOMETROS		DIRECCION		INFORMACION		KM. TOTATES REGRESIVOS	
TOTAL	PARCIAL						
05.670	00.170	X LP-1 LOS SAUCES		 		01.430	
06.220	00.550	Frente Casa Amarilla		 		00.880	
06.770	00.550	Meta T.C. 1 Antes Gasolinera		 		00.330	
06.890	00.120	X - Avda. Los Sauces C.STOP 1		  		00.210	
06.905	00.015	X - C/ Adeyahamen		  		00.195	

1ª Sección		2º Sector		TC 1		Entrada Reagrupamiento 1
DISTANCIA	TIEMPO	PROMEDIO	LP-104 Frente Palmera		SECTOR DE ENLACE	
7.100 mts	55 min	7,75 Km/h				
KILOMETROS		DIRECCION		INFORMACION		KM. TOTATES REGRESIVOS
TOTAL	PARCIAL					
06.945	00.040	X - C/ Adeyahamen				00.155
06.950	00.005	X - C/ Ramón y Cajal				00.150
07.100	00.150	Entrada Asistencia "B"				00.000




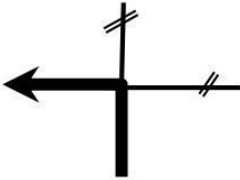




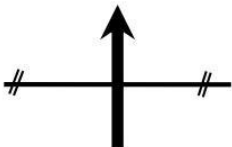



2ª Sección		3º Sector		Entrada Reagrupamiento 1	CH 1A Salida Asistencia "B"
DISTANCIA	TIEMPO	PROMEDIO			
0 mts	min	Km/h		ASISTENCIA "B"	

KILOMETROS		DIRECCION	INFORMACION	KM. TOTATES REGRESIVOS
TOTAL	PARCIAL			

00.000	00.000	<p>Entrada Reagrupamiento 1</p>		00.000
--------	--------	---------------------------------	--	--------

ESTACIONAMIENTOS ANEXOS POLIDEPORTIVO MUNICIPAL				
---	--	--	--	--

00.000	00.000	<p>C.H. 1A - Salida Asistencia "B"</p>		00.000
--------	--------	--	--	--------

2ª Sección		3º Sector		CH 1A	CH 2	
DISTANCIA	TIEMPO	PROMEDIO	Salida Asistencia "B"		Antes Palmera	
2.150 mts	7 min	18,43 Km/h	TRAMO DE ENLACE CH 1A A CH 2			
KILOMETROS		DIRECCION		INFORMACION		
TOTAL	PARCIAL			KM. TOTATES REGRESIVOS		
00.000	00.000	 				02.150
00.150	00.150	 				02.000
00.550	00.400					01.600
01.150	00.600					01.000
01.550	00.400					00.600






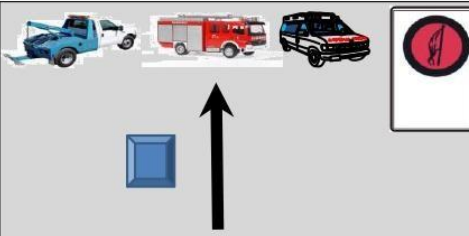


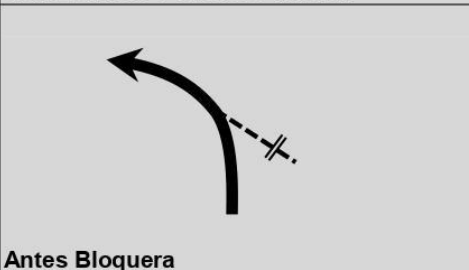


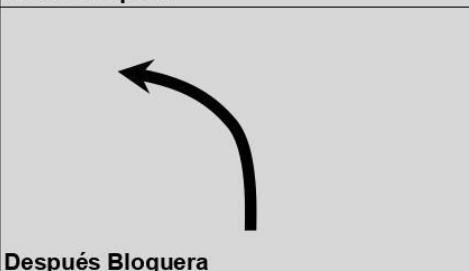

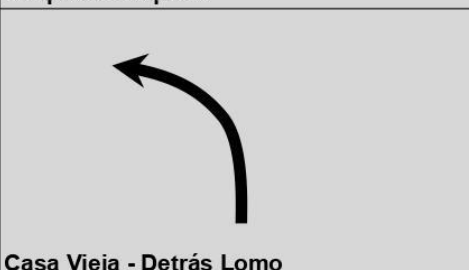

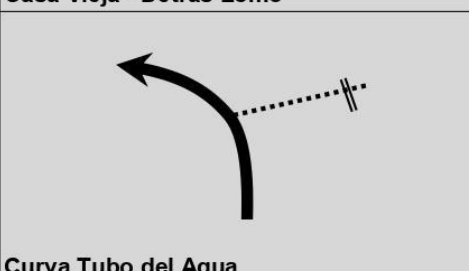


XIII Rally Sprint Cielo de La Palma

15 y 16 de julio de 2022














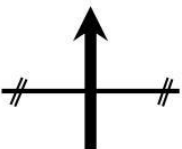




2ª Sección		3º Sector		CH 1A	CH 2
DISTANCIA	TIEMPO	PROMEDIO	Salida Asistencia "B"		Antes Palmera
2.170 mts	7 min	18,60 Km/h	TRAMO DE ENLACE CH 1A A CH 2		



KILOMETROS		DIRECCION	INFORMACION	KM. TOTATES REGRESIVOS
TOTAL	PARCIAL			
02.150	00.600	 		00.000
		C.H. 2 LP-104 Antes Palmera		

2ª Sección		4º Sector		TC 2	CH 3	
DISTANCIA	TIEMPO	PROMEDIO	LP-104 Frente Palmera		Antes Palmera	
9.250 mts	55 min	10,09 Km/h	SAN ANDRÉS - SAUCES		6,770 Kmts.	
KILOMETROS		DIRECCION			INFORMACION	KM. TOTATES REGRESIVOS
TOTAL	PARCIAL					
00.000	00.000	 <p>SALIDA T.C. 2 - Frente Palmera</p>			 <p>01</p>	 <p>09.250</p>
00.140	00.140	 <p>Antes Bloquera</p>			 <p>02</p>	 <p>09.110</p>
00.590	00.450	 <p>Después Bloquera</p>			 <p>03</p>	<p>08.660</p>
01.465	00.875	 <p>Casa Vieja - Detrás Lomo</p>			 <p>04</p>	<p>07.785</p>
01.695	00.230	 <p>Curva Tubo del Agua</p>			 <p>05</p>	 <p>07.555</p>

2ª Sección		4º Sector		TC 2	CH 3	
DISTANCIA	TIEMPO	PROMEDIO	LP-104 Frente Palmera		Antes Palmera	
9.250 mts	55 min	10,09 Km/h	SAN ANDRÉS - SAUCES		6,770 Kmts.	
KILOMETROS		DIRECCION			INFORMACION	KM. TOTATES REGRESIVOS
TOTAL	PARCIAL					
01.970	00.275	<p>Antes Recta Grande</p>				07.280
02.390	00.420	<p>Chicane entrada San Andrés</p>				06.860
03.015	00.625	<p>Palmera casco Urbano San Andrés</p>				06.235
03.205	00.190	<p>Cruce Charco Azul</p>				06.045
03.685	00.480	<p>Casa Amarilla - Buzón de Correos</p>				05.565

2ª Sección		4º Sector		TC 2		CH 3	
DISTANCIA	TIEMPO	PROMEDIO	LP-104 Frente Palmera			Antes Palmera	
9.250 mts	55 min	10,09 Km/h	SAN ANDRÉS - SAUCES			6,770 Kmts.	
KILOMETROS		DIRECCION		INFORMACION		KM. TOTATES REGRESIVOS	
TOTAL	PARCIAL						
03.835	00.150	<p>Casa Vieja</p>				<p>05.415</p>	
04.245	00.410	<p>Contenedor de Vidrio</p>				<p>05.005</p>	
04.770	00.525	<p>Invernadero</p>				<p>04.480</p>	
05.195	00.425	<p>Fabrica de Mármol</p>				<p>04.055</p>	
05.500	00.305	<p>Frente Almacén</p>				<p>03.750</p>	

2ª Sección		4º Sector		TC 2		CH 3	
DISTANCIA		TIEMPO		PROMEDIO		LP-104 Frente Palmera	
9.250 mts		55 min		10,09 Km/h		SAN ANDRÉS - SAUCES	
						Antes Palmera	
						6,770 Kmts.	
KILOMETROS		DIRECCION		INFORMACION		KM. TOTATES REGRESIVOS	
TOTAL	PARCIAL						
05.670	00.170	 X LP-1 LOS SAUCES		 		 03.580	
06.220	00.550	 Frente Casa Amarilla		 		03.030	
06.770	00.550	 Meta T.C. 2 Antes Gasolinera		  		02.480	
06.890	00.120	 X - Avda. Los Sauces C.STOP 2		 		02.360	
06.905	00.015	 X - C/ Adeyahamen				02.345	

2ª Sección		4º Sector		TC 2	CH 3
DISTANCIA	TIEMPO	PROMEDIO	LP-104 Frente Palmera		Antes Palmera
9.250 mts	55 min	10,09 Km/h	SECTOR DE ENLACE		
KILOMETROS		DIRECCION	INFORMACION	KML TOTATES REGRESIVOS	
TOTAL	PARCIAL				
06.945	00.040	X - C/ Adeyahamen			02.305
06.950	00.005	X - C/ Ramón y Cajal			02.300
07.100	00.150	Entrada Asistencia			02.150

2ª Sección		4º Sector		TC 2	CH 3
DISTANCIA	TIEMPO	PROMEDIO	LP-104 Frente Palmera		Antes Palmera
9.250 mts	55 min	Km/h	SECTOR DE ENLACE		

KILOMETROS		DIRECCION	INFORMACION	KM. TOTATES REGRESIVOS
TOTAL	PARCIAL			

00.000	00.000	 Entrada Asistencia		00.000
--------	--------	----------------------------	--	--------

ESTACIONAMIENTOS ANEXOS POLIDEPORTIVO MUNICIPAL				00.000
---	--	--	--	--------

00.000	00.000	 Salida Asistencia		00.000
--------	--------	---------------------------	--	--------

2ª Sección		4º Sector		TC 2	CH 3
DISTANCIA	TIEMPO	PROMEDIO	LP-104 Frente Palmera		Antes Palmera
9.250 mts	55 min	10,09 Km/h	SECTOR DE ENLACE		
KILOMETROS		DIRECCION		INFORMACION	KM. TOTATES REGRESIVOS
TOTAL	PARCIAL				
07.100	00.000	 C.H. 2A - Salida Asistencia			02.150
07.250	00.150	  X - Avda. Los Sauces			02.000
07.650	00.400	 X- 2ª Salida Dirección LP-1 Santa Cruz			01.600
08.250	00.600	 X - LP-1 Ctra. General			01.000
08.650	00.400	 X - Stop a la Izquierda			00.600






XIII RallySprint Cielo de La Palma

15 y 16 de julio de 2022








4ª Sección		5º Sector		TC 2	CH 3
DISTANCIA	TIEMPO	PROMEDIO	LP-104 Frente Palmera		Antes Palmera
9.250 mts	55 min	10,09 Km/h	SECTOR DE ENLACE		

KILOMETROS		DIRECCION	INFORMACION	KM. TOTATES REGRESIVOS
TOTAL	PARCIAL			
09.250	00.600	 		00.000
		C.H. 3 LP-104 Antes Palmera		

2ª Sección		5º Sector		TC 3		Entrada PARQUE CERRADO	
DISTANCIA	TIEMPO	PROMEDIO	LP-104 Frente Palmera		SAN ANDRÉS - SAUCES		
6.890 mts	55 min	7,52 Km/h			6,770 Kmts.		
KILOMETROS		DIRECCION			INFORMACION		KM TOTATES REGRESIVOS
TOTAL	PARCIAL						
00.000	00.000						06.890
00.140	00.140						06.750
00.590	00.450						06.300
01.465	00.875						05.425
01.695	00.230						05.195

2ª Sección		5º Sector		TC 3		Entrada PARQUE CERRADO 6,770 Kmts.
DISTANCIA	TIEMPO	PROMEDIO	LP-104 Frente Palmera			
6.890 mts	55 min	7,52 Km/h	SAN ANDRÉS - SAUCES			

KILOMETROS		DIRECCION	INFORMACION	KM. TOTATES REGRESIVOS
TOTAL	PARCIAL			
01.970	00.275	<p>Antes Recta Grande</p>		04.920
02.390	00.420	<p>Chicane entrada San Andrés</p>		04.500
03.015	00.625	<p>Palmera casco Urbano San Andrés</p>		03.875
03.205	00.190	<p>Cruce Charco Azul</p>		03.685
03.685	00.480	<p>Casa Amarilla - Buzón de Correos</p>		03.205


2ª Sección		5º Sector		TC 3		Entrada PARQUE CERRADO	
DISTANCIA	TIEMPO	PROMEDIO	LP-104 Frente Palmera		SAN ANDRÉS - SAUCES		6,770 Kmts.
6.890 mts	55 min	7,52 Km/h					
KILOMETROS		DIRECCION		INFORMACION		KM. TOTATES REGRESIVOS	
TOTAL	PARCIAL						
03.835	00.150	Casa Vieja					03.055
04.245	00.410	Contenedor de Vidrio					02.645
04.770	00.525	Invernadero					02.120
05.195	00.425	Fabrica de Mármol					01.695
05.500	00.305	Frente Almacén					01.390

2ª Sección		5º Sector		TC 3		Entrada PARQUE CERRADO	
DISTANCIA	TIEMPO	PROMEDIO	LP-104 Frente Palmera		SAN ANDRÉS - SAUCES		6,770 Kmts.
6.890 mts	55 min	7,52 Km/h					
KILOMETROS		DIRECCION		INFORMACION		KM. TOTATES REGRESIVOS	
TOTAL	PARCIAL						
05.670	00.170	X LP-1 LOS SAUCES				01.220	
06.220	00.550	Frente Casa Amarilla				00.670	
06.770	00.550	Meta T.C. 3 Antes Gasolinera				00.120	
06.875	00.105	X - Avda. Los Sauces C.STOP 3				00.015	
06.890	00.015	X - Plaza Montserrat (PARQUE CERRADO)				00.000	

2ª Sección		5º Sector		Entrada PARQUE CERRADO	Salida PARQUE CERRADO
DISTANCIA	TIEMPO	PROMEDIO			
6.890 mts	55 min	0,00 Km/h		PARQUE CERRADO	

KILOMETROS		DIRECCION	INFORMACION	KM. TOTATES REGRESIVOS
TOTAL	PARCIAL			

				
00.000	00.000	ENTRADA PARQUE CERRADO		







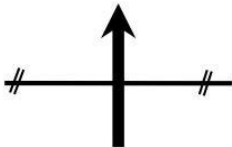

				
		PLAZA DE MONSERRAT		

				
00.000	00.000	SALIDA PARQUE CERRADO		

APERTURA DE PARQUE CERRADO A LAS 9:00 Horas

2ª Sección		5º Sector		SALIDA PARQUE CERRADO	Entrada Asistencia "C"
DISTANCIA	TIEMPO	PROMEDIO	SECTOR DE ENLACE		
195 mts	5 min	2,34 Km/h			
KILOMETROS		DIRECCION		INFORMACION	
TOTAL	PARCIAL			KML TOTATES REGRESIVOS	
00.000	00.000	<p>SALIDA PARQUE CERRADO</p>		<p>00.195</p>	
00.040	00.040	<p>X - C/ Adeyahamen</p>		<p>00.155</p>	
00.045	00.005	<p>X - C/ Ramón y Cajal</p>		<p>00.150</p>	
00.195	00.150	<p>Entrada Asistencia "C"</p>		<p>00.000</p>	

2ª Sección		5º Sector		Entrada Asistencia "C"	CH 3A Salida Asistencia "C"
DISTANCIA	TIEMPO	PROMEDIO			
0 mts	min	Km/h		ASISTENCIA "C"	
KILOMETROS		DIRECCION	INFORMACION	KM. TOTATES REGRESIVOS	
TOTAL	PARCIAL				
00.000	00.000				00.000
ESTACIONAMIENTOS ANEXOS POLIDEPORTIVO MUNICIPAL					
00.000	00.000				00.000

3ª Sección		6º Sector		CH 3A	CH 4	
DISTANCIA	TIEMPO	PROMEDIO	Salida Asistencia "C"		Antes Palmera	
2.150 mts	7 min	18,43 Km/h	TRAMO DE ENLACE CH 3A A CH 4			
KILOMETROS		DIRECCION		INFORMACION		
TOTAL	PARCIAL			KML TOTATES REGRESIVOS		
00.000	00.000	 C.H. 3A - Salida Asistencia "C"				02.150
00.150	00.150	  X - Avda. Los Sauces				02.000
00.550	00.400	 X- 2ª Salida Dirección LP-1 Santa Cruz				01.600
01.150	00.600	 X - LP-1 Ctra. General				01.000
01.550	00.400	 X - Stop a la Izquierda				00.600

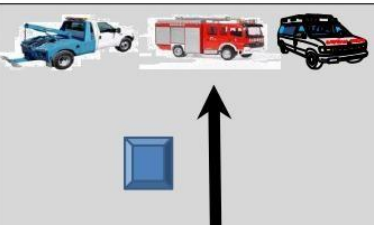


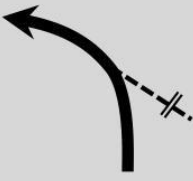







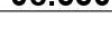
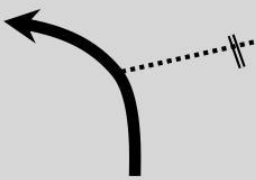




XIII Rally Sprint Cielo de La Palma

15 y 16 de julio de 2022




3ª Sección		6º Sector		CH 3A	CH 4
DISTANCIA	TIEMPO	PROMEDIO	Salida Asistencia "C"		Antes Palmera
2.150 mts	7 min	18,43 Km/h	TRAMO DE ENLACE CH 3A A CH 4		
KILOMETROS		DIRECCION		INFORMACION	
TOTAL	PARCIAL			KM. TOTATES REGRESIVOS	
02.150	00.600			 	00.000
		C.H. 4 LP-104 Antes Palmera			







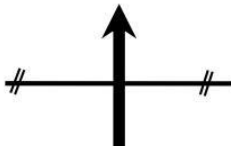

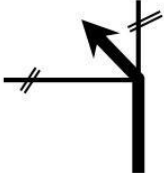

3ª Sección		7º Sector		TC 4		CH 5	
DISTANCIA	TIEMPO	PROMEDIO	LP-104 Frente Palmera			Antes Palmera	
9.250 mts	55 min	10,09 Km/h	SAN ANDRÉS - SAUCES			5,500 Kmts.	
KILOMETROS		DIRECCION			INFORMACION		KM. TOTATES REGRESIVOS
TOTAL	PARCIAL						
00.000	00.000						 09.250
00.140	00.140						 09.110
00.590	00.450						 08.660
01.465	00.875						 07.785
01.695	00.230						 07.555

3ª Sección		7º Sector		TC 4		CH 5	
DISTANCIA	TIEMPO	PROMEDIO	LP-104 Frente Palmera			Antes Palmera	
9.250 mts	55 min	10,09 Km/h	SAN ANDRÉS - SAUCES			5,500 Kmts.	
KILOMETROS		DIRECCION			INFORMACION		KM. TOTATES REGRESIVOS
TOTAL	PARCIAL						
01.970	00.275	<p>Antes Recta Grande</p>					07.280
02.390	00.420	<p>Chicane entrada San Andrés</p>					06.860
03.015	00.625	<p>Palmera casco Urbano San Andrés</p>					06.235
03.205	00.190	<p>Cruce Charco Azul</p>					06.045
03.685	00.480	<p>Casa Amarilla - Buzón de Correos</p>					05.565

3ª Sección		7º Sector		TC 4		CH 5	
DISTANCIA	TIEMPO	PROMEDIO	LP-104 Frente Palmera		Antes Palmera		
9.250 mts	55 min	10,09 Km/h	SAN ANDRÉS - SAUCES		5,500 Kmts.		
KILOMETROS		DIRECCION		INFORMACION		KM. TOTATES REGRESIVOS	
TOTAL	PARCIAL						
03.835	00.150	<p>Casa Vieja</p>		<p>11</p>	<p>05.415</p>		
04.245	00.410	<p>Contenedor de Vidrio</p>		<p>12</p>	<p>05.005</p>		
04.770	00.525	<p>Invernadero</p>		<p>13</p>	<p>04.480</p>		
05.195	00.425	<p>Fabrica de Mármol</p>		<p>14</p>	<p>04.055</p>		
05.500	00.305	<p>Meta T.C. 4 Frente Almacén</p>		<p>15</p>	<p>03.750</p>		

3ª Sección		7º Sector		TC 4	CH 5	
DISTANCIA	TIEMPO	PROMEDIO	LP-104 Frente Palmera		Antes Palmera	
9.250 mts	55 min	10,09 Km/h	SECTOR DE ENLACE			
KILOMETROS		DIRECCION		INFORMACION		
TOTAL	PARCIAL					
				KM. TOTATES REGRESIVOS		
05.600	00.100	X LP-1 LOS SAUCES C.STOP 4				03.650
06.905	01.305	X - C/ Adeyahamen				02.345
06.945	00.040	X - C/ Adeyahamen				02.305
06.950	00.005	X - C/ Ramón y Cajal				02.300
07.100	00.150	Entrada Asistencia				02.150

3ª Sección		7º Sector		TC 4		CH 5		
DISTANCIA	TIEMPO	PROMEDIO	LP-104 Frente Palmera		Antes Palmera			
9.250 mts	55 min	Km/h	SECTOR DE ENLACE					
KILOMETROS		DIRECCION		INFORMACION		KM. TOTATES REGRESIVOS		
TOTAL	PARCIAL							
00.000	00.000							00.000
ESTACIONAMIENTOS ANEXOS POLIDEPORTIVO MUNICIPAL								
00.000	00.000							00.000




3ª Sección		7º Sector		TC 4		CH 5		
DISTANCIA	TIEMPO	PROMEDIO	LP-104 Frente Palmera		Antes Palmera			
9.250 mts	55 min	10,09 Km/h	SECTOR DE ENLACE					
KILOMETROS		DIRECCION		INFORMACION		KM. TOTATES REGRESIVOS		
TOTAL	PARCIAL							
07.100	00.000	Salida Asistencia						02.150
07.250	00.150	X - Avda. Los Sauces						02.000
07.650	00.400	X- 2ª Salida Dirección LP-1 Santa Cruz						01.600
08.250	00.600	X - LP-1 Ctra. General						01.000
08.650	00.400	X - Stop a la Izquierda						00.600



XIII RallySprint Cielo de La Palma

15 y 16 de julio de 2022



3ª Sección		7º Sector		TC 4	CH 5	
DISTANCIA	TIEMPO	PROMEDIO	LP-104 Frente Palmera		Antes Palmera	
9.250 mts	55 min	10,09 Km/h	SECTOR DE ENLACE			
KILOMETROS		DIRECCION		INFORMACION		KM. TOTATES REGRESIVOS
TOTAL	PARCIAL					
09.250	00.600	 				00.000
		C.H. 5 LP-104 Antes Palmera				

3ª Sección		8º Sector		TC 5		Entrada Asistencia "D"	
DISTANCIA	TIEMPO	PROMEDIO	LP-104 Frente Palmera			5,500 Kmts.	
7.100 mts	55 min	7,75 Km/h	SAN ANDRÉS - SAUCES				
KILOMETROS		DIRECCION		INFORMACION		KM. TOTATES REGRESIVOS	
TOTAL	PARCIAL						
00.000	00.000	<p>SALIDA T.C. 5 - Frente Palmera</p>				<p>07.100</p>	
00.140	00.140	<p>Antes Bloquera</p>				<p>06.960</p>	
00.590	00.450	<p>Después Bloquera</p>				<p>06.510</p>	
01.465	00.875	<p>Casa Vieja - Detrás Lomo</p>				<p>05.635</p>	
01.695	00.230	<p>Curva Tubo del Agua</p>				<p>05.405</p>	

3ª Sección		8º Sector		TC 5		Entrada Asistencia "D"	
DISTANCIA	TIEMPO	PROMEDIO	LP-104 Frente Palmera		SAN ANDRÉS - SAUCES		5,500 Kmts.
7.100 mts	55 min	7,75 Km/h					
KILOMETROS		DIRECCION		INFORMACION		KM. TOTATES REGRESIVOS	
TOTAL	PARCIAL						
01.970	00.275	<p>Antes Recta Grande</p>				05.130	
02.390	00.420	<p>Chicane entrada San Andrés</p>				04.710	
03.015	00.625	<p>Palmera casco Urbano San Andrés</p>				04.085	
03.205	00.190	<p>Cruce Charco Azul</p>				03.895	
03.685	00.480	<p>Casa Amarilla - Buzón de Correos</p>				03.415	

3ª Sección		8º Sector		TC 5		Entrada Asistencia "D"	
DISTANCIA	TIEMPO	PROMEDIO	LP-104 Frente Palmera		SAN ANDRÉS - SAUCES		5,500 Kmts.
7.100 mts	55 min	7,75 Km/h					
KILOMETROS		DIRECCION		INFORMACION		KM. TOTATES REGRESIVOS	
TOTAL	PARCIAL						
03.835	00.150	<p>Casa Vieja</p>				<p>03.265</p>	
04.245	00.410	<p>Contenedor de Vidrio</p>				<p>02.855</p>	
04.770	00.525	<p>Invernadero</p>				<p>02.330</p>	
05.195	00.425	<p>Fabrica de Mármol</p>				<p>01.905</p>	
05.500	00.305	<p>Meta T.C. 5 Frente Almacén</p>				<p>01.600</p>	

3ª Sección		8º Sector		TC 5		SECTOR DE ENLACE
DISTANCIA	TIEMPO	PROMEDIO	LP-104 Frente Palmera		Entrada Asistencia "D"	
7.100 mts	55 min	7,75 Km/h				
KILOMETROS		DIRECCION			INFORMACION	KM. TOTATES REGRESIVOS
TOTAL	PARCIAL					
05.600	00.100					01.500
		X LP-1 LOS SAUCES C.STOP 5				
06.905	01.305					00.195
		X - C/ Adeyahamen				
06.945	00.040					00.155
		X - C/ Adeyahamen				
06.950	00.005					00.150
		X - C/ Ramón y Cajal				
07.100	00.150					00.000
		Entrada Asistencia "D"				

3ª Sección		8º Sector		Entrada Reagrupamiento 2	CH 5A Salida Asistencia "D"
DISTANCIA	TIEMPO	PROMEDIO			
7.100 mts	55 min	7,75 Km/h		ASISTENCIA "D"	

KILOMETROS		DIRECCION	INFORMACION	KM. TOTATES REGRESIVOS
TOTAL	PARCIAL			

00.000	00.000	Entrada Reagrupamiento 2			00.600

ESTACIONAMIENTOS ANEXOS POLIDEPORTIVO MUNICIPAL				
--	--	--	--	--

00.000	00.000	C.H. 5A - Salida Asistencia "D"			00.600

4ª Sección		9º Sector		CH 5A	CH 6
DISTANCIA	TIEMPO	PROMEDIO	C/ Dr. Martín González		Antes Almacén
1.550 mts	7 min	13,29 Km/h	TRAMO DE ENLACE CH 5A A CH 6		

KILOMETROS		DIRECCION	INFORMACION	KM. TOTATES REGRESIVOS
TOTAL	PARCIAL			
00.000	00.000			01.550
00.150	00.150			01.400
01.450	01.300			00.100
01.550	00.100			00.000

4ª Sección		10º Sector		TC 6		CH 7	
DISTANCIA	TIEMPO	PROMEDIO	LP-104 Frente Almacén			Antes Almacén	
9.250 mts	55 min	10,09 Km/h	SAUCES - SAN ANDRÉS			5,500 Kmts.	







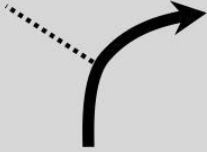




KILOMETROS		DIRECCION	INFORMACION	KM. TOTATES REGRESIVOS
TOTAL	PARCIAL			

00.000	00.000	<p>SALIDA T.C. 6 - Almacén Agusa</p>	<p>15</p>	<p>09.250</p>
00.140	00.140	<p>Curva Fabrica de Mármol</p>	<p>14</p>	09.110
00.590	00.450	<p>Invernadero</p>	<p>13</p>	08.660
01.465	00.875	<p>Contenedor de Vidrio</p>	<p>12</p>	<p>07.785</p>
01.695	00.230	<p>Casa Vieja</p>	<p>11</p>	<p>07.555</p>

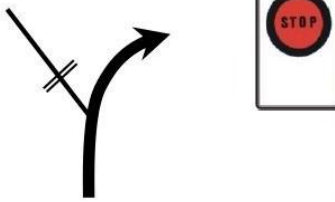









4ª Sección		10º Sector		TC 6		CH 7	
DISTANCIA	TIEMPO	PROMEDIO		LP-104 Frente Almacén		Antes Almacén	
9.250 mts	55 min	10,09 Km/h		SAUCES - SAN ANDRÉS		5,500 Kmts.	

KILOMETROS		DIRECCION	INFORMACION	KM. TOTATES REGRESIVOS
TOTAL	PARCIAL			
01.970	00.275	<p>Casa Amarilla - Buzón</p>		07.280
02.390	00.420	<p>Cruce Charco Azul</p>		06.860
03.015	00.625	<p>Entrada San Andrés</p>		06.235
03.205	00.190	<p>Chicane salida San Andrés</p>		06.045
03.685	00.480	<p>Final Recta Larga</p>		05.565

4ª Sección		10º Sector		TC 6		CH 7	
DISTANCIA	TIEMPO	PROMEDIO	LP-104 Frente Almacén			Antes Almacén	
9.250 mts	55 min	10,09 Km/h	SAUCES - SAN ANDRÉS			5,500 Kmts.	

KILOMETROS		DIRECCION	INFORMACION	KM. TOTATES REGRESIVOS
TOTAL	PARCIAL			
03.835	00.150		 05	05.415
04.245	00.410		 04	05.005
04.770	00.525		 03	04.480
05.195	00.425		 02	04.055
05.500	00.305	 	 01	03.750

4ª Sección		10º Sector		TC 6		CH 7	
DISTANCIA	TIEMPO	PROMEDIO	LP-104 Frente Almacén			Antes Almacén	
9.250 mts	55 min	10,09 Km/h	SECTOR DE ENLACE				

KILOMETROS		DIRECCION	INFORMACION	KM. TOTATES REGRESIVOS
TOTAL	PARCIAL			
05.650	00.150			03.600
06.460	00.810			02.790
07.060	00.600			02.190
07.510	00.450			01.740
07.550	00.040			01.700



XIII RallySprint Cielo de La Palma

15 y 16 de julio de 2022



4ª Sección		10º Sector		TC 6	CH 7
DISTANCIA	TIEMPO	PROMEDIO	LP-104 Frente Almacén		Antes Almacén
9.250 mts	55 min	10,09 Km/h	SECTOR DE ENLACE		

KILOMETROS		DIRECCION	INFORMACION	KM. TOTATES REGRESIVOS
TOTAL	PARCIAL			
07.555	00.005			01.695
07.700	00.145			01.550

4ª Sección		10º Sector		TC 6	CH 7
DISTANCIA	TIEMPO	PROMEDIO	LP-104 Frente Almacén		Antes Almacén
9.250 mts	55 min	10,09 Km/h	SECTOR DE ENLACE		

KILOMETROS		DIRECCION	INFORMACION	KM. TOTATES REGRESIVOS
TOTAL	PARCIAL			

00.000	00.000			00.000
Entrada Asistencia				

ESTACIONAMIENTOS ANEXOS POLIDEPORTIVO MUNICIPAL				
--	--	--	--	--

00.000	00.000			00.000
Salida Asistencia				

4ª Sección		10º Sector		TC 6		CH 7	
DISTANCIA	TIEMPO	PROMEDIO	LP-104 Frente Almacén			Antes Almacén	
9.250 mts	55 min	10,09 Km/h	SECTOR DE ENLACE				

KILOMETROS		DIRECCION	INFORMACION	KM. TOTATES REGRESIVOS
TOTAL	PARCIAL			
07.700	00.000	↑	 	01.550
07.850	00.150			01.400
09.150	01.300	 		00.100
09.250	00.100	↑	 	00.000

4ª Sección		11º Sector		TC 7	CH 8
DISTANCIA	TIEMPO	PROMEDIO	LP-104 Frente Almacén		Antes Almacén
9.250 mts	55 min	10,09 Km/h	SAUCES - SAN ANDRÉS		5,500 Kmts.

KILOMETROS		DIRECCION	INFORMACION	KM. TOTATES REGRESIVOS
TOTAL	PARCIAL			
00.000	00.000	<p>SALIDA T.C. 7 - Almacén Agusa</p>		09.250
00.140	00.140	<p>Curva Fabrica de Mármol</p>		09.110
00.590	00.450	<p>Invernadero</p>		08.660
01.465	00.875	<p>Contenedor de Vidrio</p>		07.785
01.695	00.230	<p>Casa Vieja</p>		07.555

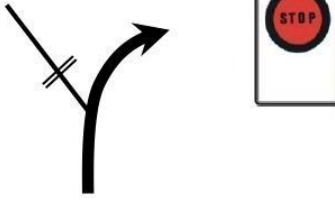





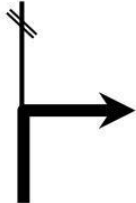

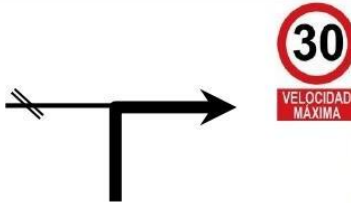

4ª Sección		11º Sector		TC 7		CH 8	
DISTANCIA	TIEMPO	PROMEDIO	LP-104 Frente Almacén			Antes Almacén	
9.250 mts	55 min	10,09 Km/h	SAUCES - SAN ANDRÉS			5,500 Kmts.	

KILOMETROS		DIRECCION	INFORMACION	KM. TOTATES REGRESIVOS
TOTAL	PARCIAL			
01.970	00.275	<p>Casa Amarilla - Buzón</p>	<p>10</p>	07.280
02.390	00.420	<p>Cruce Charco Azul</p>	<p>09</p>	06.860
03.015	00.625	<p>Entrada San Andrés</p>	<p>08</p>	06.235
03.205	00.190	<p>Chicane salida San Andrés</p>	<p>07</p>	06.045
03.685	00.480	<p>Final Recta Larga</p>	<p>06</p>	05.565

4ª Sección		11º Sector		TC 7	CH 8
DISTANCIA	TIEMPO	PROMEDIO	LP-104 Frente Almacén		Antes Almacén
9.250 mts	55 min	10,09 Km/h	SAUCES - SAN ANDRÉS		5,500 Kmts.

KILOMETROS		DIRECCION	INFORMACION	KM. TOTATES REGRESIVOS
TOTAL	PARCIAL			
03.835	00.150			05.415
04.245	00.410			05.005
04.770	00.525			04.480
05.195	00.425			04.055
05.500	00.305	 		03.750

4ª Sección		11º Sector	TC 7	CH 8
DISTANCIA	TIEMPO	PROMEDIO	LP-104 Frente Almacén	Antes Almacén
9.250 mts	55 min	10,09 Km/h	SECTOR DE ENLACE	

KILOMETROS		DIRECCION	INFORMACION	KM. TOTATES REGRESIVOS
TOTAL	PARCIAL			
05.650	00.150			03.600
06.460	00.810			02.790
07.060	00.600			02.190
07.510	00.450			01.740
07.550	00.040			01.700









XIII RallySprint Cielo de La Palma

15 y 16 de julio de 2022



4ª Sección		11º Sector		TC 7	CH 8
DISTANCIA	TIEMPO	PROMEDIO	LP-104 Frente Almacén		Antes Almacén
9.250 mts	55 min	10,09 Km/h	SECTOR DE ENLACE		

KILOMETROS		DIRECCION	INFORMACION	KM. TOTATES REGRESIVOS
TOTAL	PARCIAL			

07.555	00.005		 VELOCIDAD MÁXIMA		01.695
X - C/ Ramón y Cajal					
07.700	00.145		 VELOCIDAD MÁXIMA		01.550
Entrada Asistencia					




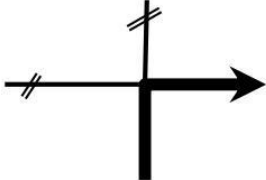

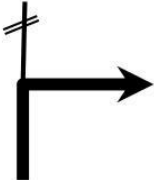


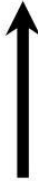



4ª Sección		11º Sector		TC 7	CH 8
DISTANCIA	TIEMPO	PROMEDIO	LP-104 Frente Almacén		Antes Almacén
9.250 mts	55 min	10,09 Km/h	SECTOR DE ENLACE		

KILOMETROS		DIRECCION	INFORMACION	KM. TOTATES REGRESIVOS
TOTAL	PARCIAL			

00.000	00.000			00.000
		Entrada Asistencia		

<p>ESTACIONAMIENTOS ANEXOS POLIDEPORTIVO MUNICIPAL</p>		
--	--	--

00.000	00.000			00.000
		Salida Asistencia		

4ª Sección		11º Sector		TC 7	CH 8
DISTANCIA	TIEMPO	PROMEDIO	LP-104 Frente Almacén		Antes Almacén
9.250 mts	55 min	10,09 Km/h	SECTOR DE ENLACE		
KILOMETROS		DIRECCION	INFORMACION	KM. TOTATES REGRESIVOS	
TOTAL	PARCIAL				
07.700	00.000	Salida Asistencia 	 	01.550	
07.850	00.150	X - Dirección Barlovento 		01.400	
09.150	01.300	X - LP-4 Charco Azul 	 	00.100	
09.250	00.100	C.H. 8 - Antes Almacén 	  	00.000	







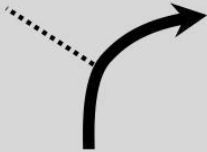



4ª Sección		12º Sector		TC 8		Entrada Asistencia "E"	
DISTANCIA	TIEMPO	PROMEDIO	LP-104 Frente Almacén			5,500 Kmts.	
7.700 mts	55 min	8,40 Km/h	SAUCES - SAN ANDRÉS				

KILOMETROS		DIRECCION	INFORMACION	KM. TOTATES REGRESIVOS
TOTAL	PARCIAL			
00.000	00.000	<p>SALIDA T.C. 8 - Almacén Agusa</p>		07.700
00.140	00.140	<p>Curva Fabrica de Mármol</p>		07.560
00.590	00.450	<p>Invernadero</p>		07.110
01.465	00.875	<p>Contenedor de Vidrio</p>		06.235
01.695	00.230	<p>Casa Vieja</p>		06.005

4ª Sección		12º Sector		TC 8		Entrada Asistencia "E"	
DISTANCIA	TIEMPO	PROMEDIO	LP-104 Frente Almacén			5,500 Kmts.	
7.700 mts	55 min	8,40 Km/h	SAUCES - SAN ANDRÉS				

KILOMETROS		DIRECCION	INFORMACION	KM. TOTATES REGRESIVOS
TOTAL	PARCIAL			
01.970	00.275	<p>Casa Amarilla - Buzón</p>		<p>05.730</p>
02.390	00.420	<p>Cruce Charco Azul</p>		<p>05.310</p>
03.015	00.625	<p>Entrada San Andrés</p>		<p>04.685</p>
03.205	00.190	<p>Chicane salida San Andrés</p>		<p>04.495</p>
03.685	00.480	<p>Final Recta Larga</p>		<p>04.015</p>

4ª Sección		12º Sector		TC 8		Entrada Asistencia "E" 5,500 Kmts.
DISTANCIA	TIEMPO	PROMEDIO	LP-104 Frente Almacén			
7.700 mts	55 min	8,40 Km/h	SAUCES - SAN ANDRÉS			

KILOMETROS		DIRECCION	INFORMACION	KM. TOTATES REGRESIVOS
TOTAL	PARCIAL			
03.835	00.150	 Curva Tubo del Agua	 05	03.865
04.245	00.410	 Casa Vieja Detrás Lomo	 04	03.455
04.770	00.525	 Antes Bloquera	 03	02.930
05.195	00.425	 Después Bloquera	 02	02.505
05.500	00.305	 Meta T.C. 8 Frente Palmera	 01	02.200

4ª Sección		12º Sector		TC 8	
DISTANCIA	TIEMPO	PROMEDIO	LP-104 Frente Almacén		Entrada Asistencia "E"
7.700 mts	55 min	8,40 Km/h	SECTOR DE ENLACE		

KILOMETROS		DIRECCION	INFORMACION	KM. TOTATES REGRESIVOS
TOTAL	PARCIAL			
05.650	00.150			02.050
06.460	00.810			01.240
07.060	00.600			00.640
07.510	00.450			00.190
07.550	00.040			00.150



XIII RallySprint Cielo de La Palma

15 y 16 de julio de 2022



4ª Sección		12º Sector		TC 8	
DISTANCIA	TIEMPO	PROMEDIO	LP-104 Frente Almacén		Entrada Asistencia "E"
7.700 mts	55 min	8,40 Km/h	SECTOR DE ENLACE		

KILOMETROS		DIRECCION	INFORMACION	KM. TOTATES REGRESIVOS
TOTAL	PARCIAL			
07.555	00.005			00.145
07.700	00.145			00.000

4ª Sección		12º Sector		Entrada Asistencia "E"	Salida Asistencia "E"
DISTANCIA	TIEMPO	PROMEDIO			
600 mts	min	Km/h		ASISTENCIA "E"	

KILOMETROS		DIRECCION	INFORMACION	KM. TOTATES REGRESIVOS
TOTAL	PARCIAL			

00.000	00.000			00.600
		Entrada Asistencia "E"		

ESTACIONAMIENTOS ANEXOS POLIDEPORTIVO MUNICIPAL				
--	--	--	--	--

00.600	00.600			00.000
		Salida Asistencia "E"		



XIII RallySprint Cielo de La Palma
15 y 16 de julio de 2022

