LIBRO DE RUTA

Ilmo. Ayuntamiento de San Andrés y Sauces

CABILDO LA PALMA

Federación Canaria de Automovilismo

fialp Federación Insular de Automovilismo de La Palma

REVYS MotorSport

Rally Sprint 11 Cielo de La Palma

25 y 26 de Mayo

Campeonato de Canarias
Provincial de Santa Cruz de Tenerife de Rallysprint
y de Conductores de Asfalto de La Palma

San Andrés y Sauces Riqueza Natural

HONDA

RxC ROTULACIONES

RÓTULOS NOLO

NAVIERA ARMAS

C. CANDELARIO, S.L.
Construcciones, excavaciones y transporte

Toda la info: www.revysmotorsport.com

Campeonato de Canarias de Rally Sprint

XI Rallye Cielo de La Palma

25 y 26 de Mayo de 2018

Federación Insular de Automovilismo de La Palma

1ª Sección		1º Sector	CH 0	CH 1
DISTANCIA	TIEMPO	PROMEDIO	C/ Dr. Martín González	Antes Palmera
2.150 mts	12 min	10,75 Km/h	TRAMO DE ENLACE CH 0 A CH 1	

KILOMETROS TOTAL	KILOMETROS PARCIAL	DIRECCION	INFORMACION	KM. TOTATES REGRESIVOS
00.000	00.000	C.H. 0 - Salida Asistencia "A"		02.150
00.150	00.150	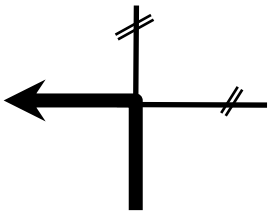 X - Avda. Los Sauces		02.000
00.550	00.400	 X- 2ª Salida Dirección LP-1 Santa Cruz		01.600
01.150	00.600	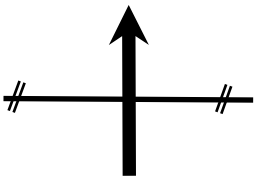 X - LP-1 Ctra. General		01.000
02.000	00.850	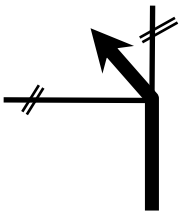 X - Stop a la Izquierda		00.150

1ª Sección		1º Sector	CH 0	CH 1
DISTANCIA	TIEMPO	PROMEDIO	C/ Dr. Martín González	Antes Palmera
2.150 mts	7 min	18,43 Km/h	TRAMO DE ENLACE CH 0 A CH 1	

KILOMETROS		DIRECCION	INFORMACION	KM. TOTATES REGRESIVOS
TOTAL	PARCIAL			
02.150	00.150	C.H. 1 LP-104 Antes Palmera		00.000

1ª Sección		2º Sector	TC 1	CH 2
DISTANCIA	TIEMPO	PROMEDIO	LP-104 Frente Palmera	Antes Palmera
8.910 mts	35 min	15,27 Km/h	SAN ANDRÉS - SAUCES	6,770 Kmts.

KILOMETROS TOTAL	KILOMETROS PARCIAL	DIRECCION	INFORMACION	KM. TOTATES REGRESIVOS
00.000	00.000	SALIDA T.C. 1 - Frente Palmera		08.910
00.140	00.140	Antes Bloquera		08.770
00.590	00.450	Después Bloquera		08.320
01.465	00.875	Casa Vieja - Detrás Lomo		07.445
01.695	00.230	Curva Tubo del Agua		07.215

1ª Sección		2º Sector	TC 1	CH 2
DISTANCIA	TIEMPO	PROMEDIO	LP-104 Frente Palmera	Antes Palmera
8.910 mts	35 min	15,27 Km/h	SAN ANDRÉS - SAUCES	6,770 Kmts.

KILOMETROS TOTAL	KILOMETROS PARCIAL	DIRECCION	INFORMACION	KM. TOTATES REGRESIVOS
01.970	00.275	Antes Recta Grande		06.940
02.390	00.420	Chicane entrada San Andrés		06.520
03.015	00.625	Palmera casco Urbano San Andrés		05.895
03.205	00.190	Cruce Charco Azul		05.705
03.685	00.480	Casa Amarilla - Buzón de Correos		05.225

1ª Sección		2º Sector	TC 1	CH 2
DISTANCIA	TIEMPO	PROMEDIO	LP-104 Frente Palmera	Antes Palmera
8.910 mts	35 min	15,27 Km/h	SAN ANDRÉS - SAUCES	6,770 Kmts.

KILOMETROS TOTAL	KILOMETROS PARCIAL	DIRECCION	INFORMACION	KM. TOTATES REGRESIVOS
03.835	00.150	Casa Vieja		05.075
04.245	00.410	Contenedor de Vidrio		04.665
04.770	00.525	Invernadero		04.140
05.195	00.425	Fabrica de Mármol		03.715
05.500	00.305	Frente Almacén		03.410

1ª Sección		2º Sector	TC 1	CH 2
DISTANCIA	TIEMPO	PROMEDIO	LP-104 Frente Palmera	Antes Palmera
8.910 mts	35 min	15,27 Km/h	SAN ANDRÉS - SAUCES	6,770 Kmts.

KILOMETROS TOTAL	KILOMETROS PARCIAL	DIRECCION	INFORMACION	KM. TOTATES REGRESIVOS
05.670	00.170	X LP-1 LOS SAUCES		03.240
06.220	00.550	Frente Casa Amarilla		02.690
06.770	00.550	Meta T.C. 1 Antes Gasolinera		02.140
06.890	00.120	X - Avda. Los Sauces		02.020
07.310	00.420	X- 2ª Salida Dirección LP-1 Santa Cruz		01.600

1ª Sección		2º Sector	TC 1	CH 2
DISTANCIA	TIEMPO	PROMEDIO	LP-104 Frente Palmera	Antes Palmera
8.910 mts	35 min	15,27 Km/h	SECTOR DE ENLACE	

KILOMETROS TOTAL	KILOMETROS PARCIAL	DIRECCION	INFORMACION	KM. TOTATES REGRESIVOS
07.910	00.600	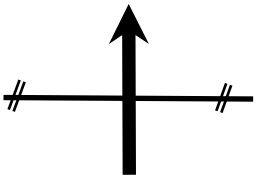 X - LP-1 Ctra. General		01.000
08.760	00.850	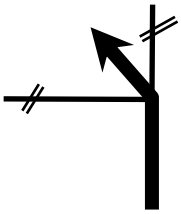 X - Stop a la Izquierda		00.150
08.910	00.150	C.H. 2 LP-104 Antes Palmera		00.000

1ª Sección		3º Sector	TC 2	CH 3
DISTANCIA	TIEMPO	PROMEDIO	LP-104 Frente Palmera	Antes Palmera
8.910 mts	35 min	15,27 Km/h	SAN ANDRÉS - SAUCES	6,770 Kmts.

KILOMETROS TOTAL	KILOMETROS PARCIAL	DIRECCION	INFORMACION	KM. TOTATES REGRESIVOS
00.000	00.000	SALIDA T.C. 2 - Frente Palmera		08.910
00.140	00.140	Antes Bloquera		08.770
00.590	00.450	Después Bloquera		08.320
01.465	00.875	Casa Vieja - Detrás Lomo		07.445
01.695	00.230	Curva Tubo del Agua		07.215

1ª Sección		3º Sector	TC 2	CH 3
DISTANCIA	TIEMPO	PROMEDIO	LP-104 Frente Palmera	Antes Palmera
8.910 mts	35 min	15,27 Km/h	SAN ANDRÉS - SAUCES	6,770 Kmts.

KILOMETROS TOTAL	KILOMETROS PARCIAL	DIRECCION	INFORMACION	KM. TOTATES REGRESIVOS
01.970	00.275	Antes Recta Grande		06.940
02.390	00.420	Chicane entrada San Andrés		06.520
03.015	00.625	Palmera casco Urbano San Andrés		05.895
03.205	00.190	Cruce Charco Azul		05.705
03.685	00.480	Casa Amarilla - Buzón de Correos		05.225

1ª Sección		3º Sector	TC 2	CH 3
DISTANCIA	TIEMPO	PROMEDIO	LP-104 Frente Palmera	Antes Palmera
8.910 mts	35 min	15,27 Km/h	SAN ANDRÉS - SAUCES	6,770 Kmts.

KILOMETROS TOTAL	KILOMETROS PARCIAL	DIRECCION	INFORMACION	KM. TOTATES REGRESIVOS
03.835	00.150	Casa Vieja		05.075
04.245	00.410	Contenedor de Vidrio		04.665
04.770	00.525	Invernadero		04.140
05.195	00.425	Fabrica de Mármol		03.715
05.500	00.305	Frente Almacén		03.410

1ª Sección		3º Sector	TC 2	CH 3
DISTANCIA	TIEMPO	PROMEDIO	LP-104 Frente Palmera	Antes Palmera
8.910 mts	35 min	15,27 Km/h	SAN ANDRÉS - SAUCES	6,770 Kmts.

KILOMETROS TOTAL	KILOMETROS PARCIAL	DIRECCION	INFORMACION	KM. TOTATES REGRESIVOS
05.670	00.170	X LP-1 LOS SAUCES		03.240
06.220	00.550	Frente Casa Amarilla		02.690
06.770	00.550	Meta T.C. 2 Antes Gasolinera		02.140
06.890	00.120	X - Avda. Los Sauces		02.020
07.310	00.420	X- 2ª Salida Dirección LP-1 Santa Cruz		01.600

1ª Sección		3º Sector	TC 2	CH 3
DISTANCIA	TIEMPO	PROMEDIO	LP-104 Frente Palmera	Antes Palmera
8.910 mts	35 min	15,27 Km/h	SECTOR DE ENLACE	

KILOMETROS TOTAL	KILOMETROS PARCIAL	DIRECCION	INFORMACION	KM. TOTATES REGRESIVOS
07.910	00.600	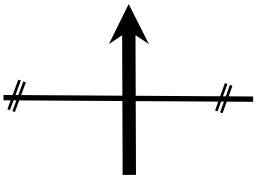 X - LP-1 Ctra. General		01.000
08.760	00.850	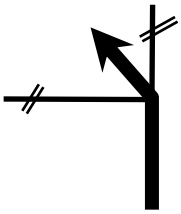 X - Stop a la Izquierda		00.150
08.910	00.150	C.H. 3 LP-104 Antes Palmera		00.000

1ª Sección		4º Sector	TC 3	CH 3A
DISTANCIA	TIEMPO	PROMEDIO	LP-104 Frente Palmera	Entrada PARQUE CERRADO
6.905 mts	15 min	27,62 Km/h	SAN ANDRÉS - SAUCES	6,770 Kmts.

KILOMETROS TOTAL	KILOMETROS PARCIAL	DIRECCION	INFORMACION	KM. TOTATES REGRESIVOS
00.000	00.000	SALIDA T.C. 3 - Frente Palmera		06.905
00.140	00.140	Antes Bloquera		06.765
00.590	00.450	Después Bloquera		06.315
01.465	00.875	Casa Vieja - Detrás Lomo		05.440
01.695	00.230	Curva Tubo del Agua		05.210

1ª Sección		4º Sector	TC 3	CH 3A
DISTANCIA	TIEMPO	PROMEDIO	LP-104 Frente Palmera	Entrada PARQUE CERRADO
6.905 mts	15 min	27,62 Km/h	SAN ANDRÉS - SAUCES	6,770 Kmts.

KILOMETROS TOTAL	KILOMETROS PARCIAL	DIRECCION	INFORMACION	KM. TOTATES REGRESIVOS
01.970	00.275	Antes Recta Grande		04.935
02.390	00.420	Chicane entrada San Andrés		04.515
03.015	00.625	Palmera casco Urbano San Andrés		03.890
03.205	00.190	Cruce Charco Azul		03.700
03.685	00.480	Casa Amarilla - Buzón de Correos		03.220

1ª Sección		4º Sector	TC 3	CH 3A
DISTANCIA	TIEMPO	PROMEDIO	LP-104 Frente Palmera	Entrada PARQUE CERRADO
6.905 mts	15 min	27,62 Km/h	SAN ANDRÉS - SAUCES	6,770 Kmts.

KILOMETROS TOTAL	KILOMETROS PARCIAL	DIRECCION	INFORMACION	KM. TOTATES REGRESIVOS
03.835	00.150	Casa Vieja		03.070
04.245	00.410	Contenedor de Vidrio		02.660
04.770	00.525	Invernadero		02.135
05.195	00.425	Fabrica de Mármol		01.710
05.500	00.305	Frente Almacén		01.405

1ª Sección		4º Sector	TC 3	CH 3A
DISTANCIA	TIEMPO	PROMEDIO	LP-104 Frente Palmera	Entrada PARQUE CERRADO
6.905 mts	15 min	27,62 Km/h	SAN ANDRÉS - SAUCES	6,770 Kmts.

KILOMETROS TOTAL	KILOMETROS PARCIAL	DIRECCION	INFORMACION	KM. TOTATES REGRESIVOS
05.670	00.170	X LP-1 LOS SAUCES		01.235
06.220	00.550	Frente Casa Amarilla		00.685
06.770	00.550	Meta T.C. 3 Antes Gasolinera		00.135
06.890	00.120	X - Avda. Los Sauces		00.015
06.905	00.015	X - Plaza Montserrat (PARQUE CERRADO		00.000

DISTANCIA	TIEMPO	PROMEDIO	Entrada PARQUE CERRADO	Salida PARQUE CERRADO
0 mts	0 min	0,00 Km/h	PARQUE CERRADO	

KILOMETROS TOTAL	KILOMETROS PARCIAL	DIRECCION	INFORMACION	KM. TOTATES REGRESIVOS
00.000	00.000	ENTRADA PARQUE CERRADO		
PLAZA DE MONSERRAT				
00.000	00.000	SALIDA PARQUE CERRADO		

APERTURA DE PARQUE CERRADO A LAS 8:00 Horas

DISTANCIA	TIEMPO	PROMEDIO	SALIDA PARQUE CERRADO	Entrada Asistencia "B"
195 mts	5 min	2,34 Km/h	SECTOR DE ENLACE	

KILOMETROS TOTAL	KILOMETROS PARCIAL	DIRECCION	INFORMACION	KM. TOTATES REGRESIVOS
00.000	00.000	SALIDA PARQUE CERRADO		00.195
00.040	00.040	X - C/ Adeyahamen		00.155
00.045	00.005	X - C/ Ramón y Cajal		00.150
00.195	00.150	Entrada Asistencia "B"		00.000

DISTANCIA	TIEMPO	PROMEDIO	Entrada Asistencia "B"	CH 3B Salida Asistencia "B"
600 mts	min	Km/h	ASISTENCIA "B"	

KILOMETROS TOTAL	KILOMETROS PARCIAL	DIRECCION	INFORMACION	KM. TOTATES REGRESIVOS
00.000	00.000	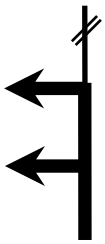 Entrada Asistencia "D"		00.600
ESTACIONAMIENTOS ANEXOS POLIDEPORTIVO MUNICIPAL				
00.600	00.600	C.H. 3B - Salida Asistencia "B"		00.000

2ª Sección		5º Sector	CH 3B	CH 4
DISTANCIA	TIEMPO	PROMEDIO	C/ Dr. Martín González	Antes Palmera
2.150 mts	12 min	10,75 Km/h	TRAMO DE ENLACE CH 3B A CH 4	

KILOMETROS TOTAL	KILOMETROS PARCIAL	DIRECCION	INFORMACION	KM. TOTATES REGRESIVOS
00.000	00.000	C.H. 3B - Salida Asistencia "B"		02.150
00.150	00.150	X - Avda. Los Sauces		02.000
00.550	00.400	X- 2ª Salida Dirección LP-1 Santa Cruz		01.600
01.150	00.600	X - LP-1 Ctra. General		01.000
02.000	00.850	X - Stop a la Izquierda		00.150

2ª Sección		5º Sector	CH 3B	CH 4
DISTANCIA	TIEMPO	PROMEDIO	C/ Dr. Martín González	Antes Palmera
2.150 mts	7 min	18,43 Km/h	TRAMO DE ENLACE CH 3B A CH 4	

KILOMETROS TOTAL	KILOMETROS PARCIAL	DIRECCION	INFORMACION	KM. TOTATES REGRESIVOS
02.150	00.150	C.H. 4 LP-104 Antes Palmera		00.000

2ª Sección		6º Sector	TC 4	
DISTANCIA	TIEMPO	PROMEDIO	LP-104 Frente Palmera	Entrada Asistencia
7.100 mts	30 min	14,20 Km/h	SAN ANDRÉS - SAUCES	5,500 Kmts.

KILOMETROS TOTAL	KILOMETROS PARCIAL	DIRECCION	INFORMACION	KM. TOTATES REGRESIVOS
00.000	00.000	SALIDA T.C. 4 - Frente Palmera		07.100
00.140	00.140	Antes Bloquera		06.960
00.590	00.450	Después Bloquera		06.510
01.465	00.875	Casa Vieja - Detrás Lomo		05.635
01.695	00.230	Curva Tubo del Agua		05.405

2ª Sección		6º Sector	TC 4	
DISTANCIA	TIEMPO	PROMEDIO	LP-104 Frente Palmera	Entrada Asistencia
7.100 mts	30 min	14,20 Km/h	SAN ANDRÉS - SAUCES	5,500 Kmts.

KILOMETROS TOTAL	KILOMETROS PARCIAL	DIRECCION	INFORMACION	KM. TOTATES REGRESIVOS
01.970	00.275	Antes Recta Grande		05.130
02.390	00.420	Chicane entrada San Andrés		04.710
03.015	00.625	Palmera casco Urbano San Andrés		04.085
03.205	00.190	Cruce Charco Azul		03.895
03.685	00.480	Casa Amarilla - Buzón de Correos		03.415

2ª Sección		6º Sector	TC 4	
DISTANCIA	TIEMPO	PROMEDIO	LP-104 Frente Palmera	Entrada Asistencia
7.100 mts	30 min	14,20 Km/h	SAN ANDRÉS - SAUCES	5,500 Kmts.

KILOMETROS TOTAL	KILOMETROS PARCIAL	DIRECCION	INFORMACION	KM. TOTATES REGRESIVOS
03.835	00.150	Casa Vieja		03.265
04.245	00.410	Contenedor de Vidrio		02.855
04.770	00.525	Invernadero		02.330
05.195	00.425	Fabrica de Mármol		01.905
05.500	00.305	Meta T.C. 4 Frente Almacén		01.600

2ª Sección	6º Sector		TC 4	
DISTANCIA	TIEMPO	PROMEDIO	LP-104 Frente Palmera	Entrada Asistencia
7.100 mts	30 min	14,20 Km/h	SECTOR DE ENLACE	

KILOMETROS TOTAL	KILOMETROS PARCIAL	DIRECCION	INFORMACION	KM. TOTATES REGRESIVOS
05.600	00.100	X LP-1 LOS SAUCES C.STOP 5		01.500
06.905	01.305	X - C/ Adeyahamen		00.195
06.945	00.040	X - C/ Adeyahamen		00.155
06.950	00.005	X - C/ Ramón y Cajal		00.150
07.100	00.150	Entrada Asistencia		00.000

DISTANCIA	TIEMPO	PROMEDIO	Entrada Asistencia	Salida Asistencia
600 mts	min	Km/h	ASISTENCIA	

KILOMETROS TOTAL	KILOMETROS PARCIAL	DIRECCION	INFORMACION	KM. TOTATES REGRESIVOS
00.000	00.000	Entrada Asistencia 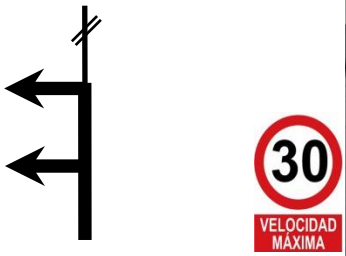		00.600
ESTACIONAMIENTOS ANEXOS POLIDEPORTIVO MUNICIPAL				
00.600	00.600	Salida Asistencia 		00.000

2ª Sección		6º Sector	C/ Dr. Martín González	CH 5 Antes Almacén
DISTANCIA	TIEMPO	PROMEDIO		
1.550 mts	12 min	7,75 Km/h	TRAMO DE ENLACE CH 4A A CH 5	

KILOMETROS TOTAL	KILOMETROS PARCIAL	DIRECCION	INFORMACION	KM. TOTATES REGRESIVOS
00.000	00.000	Salida Asistencia		01.550
00.150	00.150	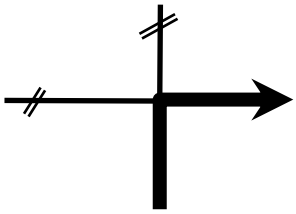 X - Dirección Barlovento		01.400
01.450	01.300	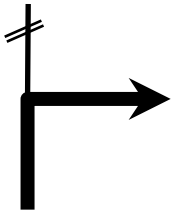 X - LP 104 Charco Azul		00.100
01.550	00.100	C.H. 5 - Antes Almacén		00.000

2ª Sección		7º Sector	TC 5	CH 5A
DISTANCIA	TIEMPO	PROMEDIO	LP-104 Frente Almacén	Entrada Asistencia "C"
7.700 mts	30 min	15,40 Km/h	SAUCES - SAN ANDRÉS	5,500 Kmts.

KILOMETROS TOTAL	KILOMETROS PARCIAL	DIRECCION	INFORMACION	KM. TOTATES REGRESIVOS
00.000	00.000	SALIDA T.C. 5 - Almacén Agusa		07.700
00.140	00.140	Curva Fabrica de Mármol		07.560
00.590	00.450	Invernadero		07.110
01.465	00.875	Contenedor de Vidrio		06.235
01.695	00.230	Casa Vieja		06.005

2ª Sección		7º Sector	TC 5	CH 5A
DISTANCIA	TIEMPO	PROMEDIO	LP-104 Frente Almacén	Entrada Asistencia "C"
7.700 mts	30 min	15,40 Km/h	SAUCES - SAN ANDRÉS	5,500 Kmts.

KILOMETROS TOTAL	KILOMETROS PARCIAL	DIRECCION	INFORMACION	KM. TOTATES REGRESIVOS
01.970	00.275	Casa Amarilla - Buzón		05.730
02.390	00.420	Cruce Charco Azul		05.310
03.015	00.625	Entrada San Andrés		04.685
03.205	00.190	Chicane salida San Andrés		04.495
03.685	00.480	Final Recta Larga		04.015

2ª Sección		7º Sector	TC 5	CH 5A
DISTANCIA	TIEMPO	PROMEDIO	LP-104 Frente Almacén	Entrada Asistencia "C"
7.700 mts	30 min	15,40 Km/h	SAUCES - SAN ANDRÉS	5,500 Kmts.

KILOMETROS TOTAL	KILOMETROS PARCIAL	DIRECCION	INFORMACION	KM. TOTATES REGRESIVOS
03.835	00.150	Curva Tubo del Agua		03.865
04.245	00.410	Casa Vieja Detrás Lomo		03.455
04.770	00.525	Antes Bloquera		02.930
05.195	00.425	Después Bloquera		02.505
05.500	00.305	Meta T.C. 6 Frente Palmera		02.200

2ª Sección		7º Sector	TC 5	CH 5A
DISTANCIA	TIEMPO	PROMEDIO	LP-104 Frente Almacén	Entrada Asistencia "C"
7.700 mts	30 min	15,40 Km/h	SECTOR DE ENLACE	

KILOMETROS TOTAL	KILOMETROS PARCIAL	DIRECCION	INFORMACION	KM. TOTATES REGRESIVOS
05.650	00.150	CONTROL STOP T.C. 6 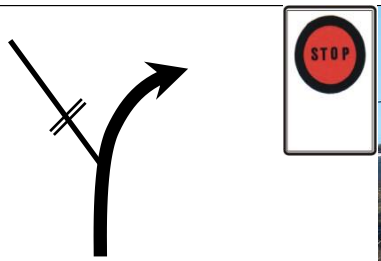		02.050
06.460	00.810	X - LP 1 Los Sauces - Barlovento		01.240
07.060	00.600	X - Avda. de Los Sauces		00.640
07.510	00.450	X - C/ Adeyahamen 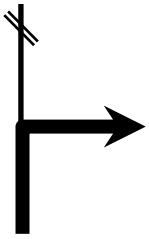		00.190
07.550	00.040	X - C/ Adeyahamen		00.150

2ª Sección		7º Sector	TC 5	CH 5A
DISTANCIA	TIEMPO	PROMEDIO	LP-104 Frente Almacén	Entrada Asistencia "C"
7.700 mts	30 min	15,40 Km/h	SECTOR DE ENLACE	

KILOMETROS TOTAL	KILOMETROS PARCIAL	DIRECCION	INFORMACION	KM. TOTATES REGRESIVOS
07.555	00.005	X - C/ Ramón y Cajal		00.145
07.700	00.145	CH 5A Entrada Asistencia "C"		00.000

DISTANCIA	TIEMPO	PROMEDIO	CH 5A Entrada Asistencia "C"	CH 5B Salida Asistencia "C"
600 mts	min	Km/h	ASISTENCIA "F"	

KILOMETROS TOTAL	KILOMETROS PARCIAL	DIRECCION	INFORMACION	KM. TOTATES REGRESIVOS
00.000	00.000	CH 5A Entrada Asistencia "C" 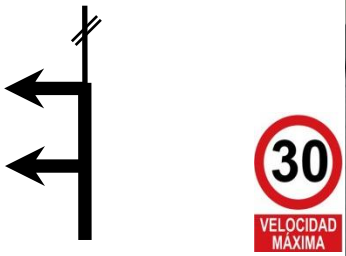		00.600
ESTACIONAMIENTOS ANEXOS POLIDEPORTIVO MUNICIPAL				
00.600	00.600	CH 5B Salida Asistencia "C"		00.000

3ª Sección		8º Sector	CH 5B	CH 6
DISTANCIA	TIEMPO	PROMEDIO	C/ Dr. Martín González	Antes Almacén
1.550 mts	7 min	13,29 Km/h	TRAMO DE ENLACE CH 5A A CH 6	

KILOMETROS TOTAL	KILOMETROS PARCIAL	DIRECCION	INFORMACION	KM. TOTATES REGRESIVOS
00.000	00.000	C.H. 5B - Salida Asistencia "C"		01.550
00.150	00.150	X - Dirección Barlovento 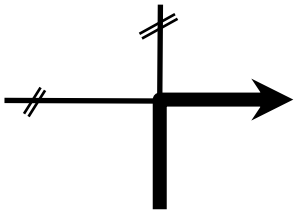		01.400
01.450	01.300	X - LP 104 Charco Azul 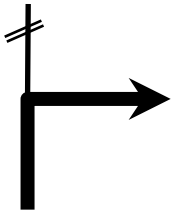		00.100
01.550	00.100	C.H. 6 - Antes Almacén		00.000

3ª Sección		9º Sector	TC 6	CH 7
DISTANCIA	TIEMPO	PROMEDIO	LP-104 Frente Almacén	Antes Almacén
8.910 mts	30 min	17,82 Km/h	SAUCES - SAN ANDRÉS	5,500 Kmts.

KILOMETROS TOTAL	KILOMETROS PARCIAL	DIRECCION	INFORMACION	KM. TOTATES REGRESIVOS
00.000	00.000	SALIDA T.C. 6 - Almacén Agusa		08.910
00.140	00.140	Curva Fabrica de Mármol		08.770
00.590	00.450	Invernadero		08.320
01.465	00.875	Contenedor de Vidrio		07.445
01.695	00.230	Casa Vieja		07.215

3ª Sección		9º Sector	TC 6	CH 7
DISTANCIA	TIEMPO	PROMEDIO	LP-104 Frente Almacén	Antes Almacén
8.910 mts	30 min	17,82 Km/h	SAUCES - SAN ANDRÉS	5,500 Kmts.

KILOMETROS TOTAL	KILOMETROS PARCIAL	DIRECCION	INFORMACION	KM. TOTATES REGRESIVOS
01.970	00.275	Casa Amarilla - Buzón		06.940
02.390	00.420	Cruce Charco Azul		06.520
03.015	00.625	Entrada San Andrés		05.895
03.205	00.190	Chicane salida San Andrés		05.705
03.685	00.480	Final Recta Larga		05.225

3ª Sección	9º Sector	TC 6	CH 7
DISTANCIA / TIEMPO / PROMEDIO		LP-104 Frente Almacén	Antes Almacén
8.910 mts	30 min 17,82 Km/h	SAUCES - SAN ANDRÉS	5,500 Kmts.

KILOMETROS TOTAL	KILOMETROS PARCIAL	DIRECCION	INFORMACION	KM. TOTATES REGRESIVOS
03.835	00.150	Curva Tubo del Agua		05.075
04.245	00.410	Casa Vieja Detrás Lomo		04.665
04.770	00.525	Antes Bloquera		04.140
05.195	00.425	Después Bloquera		03.715
05.500	00.305	Meta T.C. 6 Frente Palmera		03.410

3ª Sección		9º Sector	TC 6	CH 7
DISTANCIA	TIEMPO	PROMEDIO	LP-104 Frente Almacén	Antes Almacén
8.910 mts	30 min	17,82 Km/h	SECTOR DE ENLACE	

KILOMETROS TOTAL	KILOMETROS PARCIAL	DIRECCION	INFORMACION	KM. TOTATES REGRESIVOS
05.650	00.150	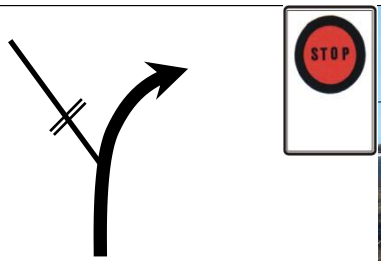 CONTROL STOP T.C. 6		03.260
06.460	00.810	X - LP 1 Los Sauces - Barlovento		02.450
07.060	00.600	X - Avda. de Los Sauces		01.850
07.510	00.450	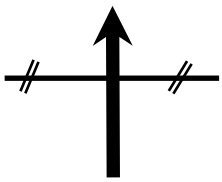 X - LP-1 dirección Barlovento		01.400
08.810	01.300	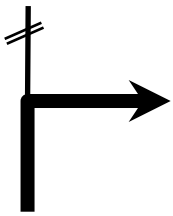 X - LP 104 Charco Azul		00.100

3ª Sección		9º Sector	TC 6	CH 7
DISTANCIA	TIEMPO	PROMEDIO	LP-104 Frente Almacén	Antes Almacén
8.910 mts	30 min	17,82 Km/h	SECTOR DE ENLACE	

KILOMETROS TOTAL	KILOMETROS PARCIAL	DIRECCION	INFORMACION	KM. TOTATES REGRESIVOS
08.910	00.100	C.H. 7 - Antes Almacén		00.000

3ª Sección	10º Sector		TC 7	CH 8
DISTANCIA	TIEMPO	PROMEDIO	LP-104 Frente Almacén	Antes Almacén
8.910 mts	30 min	17,82 Km/h	SAUCES - SAN ANDRÉS	5,500 Kmts.

KILOMETROS TOTAL	KILOMETROS PARCIAL	DIRECCION	INFORMACION	KM. TOTATES REGRESIVOS
00.000	00.000	SALIDA T.C. 7 - Almacén Agusa		08.910
00.140	00.140	Curva Fabrica de Mármol		08.770
00.590	00.450	Invernadero		08.320
01.465	00.875	Contenedor de Vidrio		07.445
01.695	00.230	Casa Vieja		07.215

3ª Sección		10º Sector	TC 7	CH 8
DISTANCIA	TIEMPO	PROMEDIO	LP-104 Frente Almacén	Antes Almacén
8.910 mts	30 min	17,82 Km/h	SAUCES - SAN ANDRÉS	5,500 Kmts.

KILOMETROS TOTAL	KILOMETROS PARCIAL	DIRECCION	INFORMACION	KM. TOTATES REGRESIVOS
01.970	00.275	Casa Amarilla - Buzón		06.940
02.390	00.420	Cruce Charco Azul		06.520
03.015	00.625	Entrada San Andrés		05.895
03.205	00.190	Chicane salida San Andrés		05.705
03.685	00.480	Final Recta Larga		05.225

3ª Sección	10º Sector		TC 7	CH 8
DISTANCIA	TIEMPO	PROMEDIO	LP-104 Frente Almacén	Antes Almacén
8.910 mts	30 min	17,82 Km/h	SAUCES - SAN ANDRÉS	5,500 Kmts.

KILOMETROS TOTAL	KILOMETROS PARCIAL	DIRECCION	INFORMACION	KM. TOTATES REGRESIVOS
03.835	00.150	Curva Tubo del Agua		05.075
04.245	00.410	Casa Vieja Detrás Lomo		04.665
04.770	00.525	Antes Bloquera		04.140
05.195	00.425	Después Bloquera		03.715
05.500	00.305	Meta T.C. 7 Frente Palmera		03.410

3ª Sección		10º Sector	TC 7	CH 8
DISTANCIA	TIEMPO	PROMEDIO	LP-104 Frente Almacén	Antes Almacén
8.910 mts	30 min	17,82 Km/h	SECTOR DE ENLACE	

KILOMETROS TOTAL	KILOMETROS PARCIAL	DIRECCION	INFORMACION	KM. TOTATES REGRESIVOS
05.650	00.150	CONTROL STOP T.C. 7 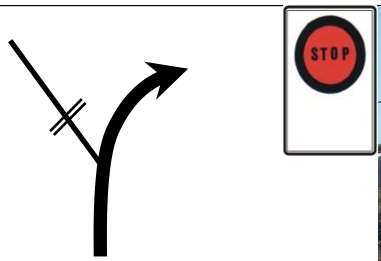		03.260
06.460	00.810	X - LP 1 Los Sauces - Barlovento		02.450
07.060	00.600	X - Avda. de Los Sauces		01.850
07.510	00.450	X - C/ Adeyahamen 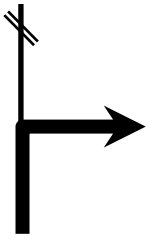		01.400
08.810	01.300	X - LP 104 Charco Azul 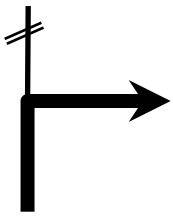		00.100

3ª Sección		10º Sector	TC 7	CH 8
DISTANCIA	TIEMPO	PROMEDIO	LP-104 Frente Almacén	Antes Almacén
8.910 mts	30 min	17,82 Km/h	SECTOR DE ENLACE	

KILOMETROS		DIRECCION	INFORMACION	KM. TOTATES REGRESIVOS
TOTAL	PARCIAL			
08.910	00.100	C.H. 8 - Antes Almacén		00.000

3ª Sección		11º Sector	TC 8	
DISTANCIA	TIEMPO	PROMEDIO	LP-104 Frente Almacén	Entrada Asistencia "D"
7.700 mts	30 min	15,40 Km/h	SAUCES - SAN ANDRÉS	5,500 Kmts.

KILOMETROS TOTAL	KILOMETROS PARCIAL	DIRECCION	INFORMACION	KM. TOTATES REGRESIVOS
00.000	00.000	SALIDA T.C. 8 - Almacén Agusa		07.700
00.140	00.140	Curva Fabrica de Mármol		07.560
00.590	00.450	Invernadero		07.110
01.465	00.875	Contenedor de Vidrio		06.235
01.695	00.230	Casa Vieja		06.005

3ª Sección		11º Sector	TC 8	
DISTANCIA	TIEMPO	PROMEDIO	LP-104 Frente Almacén	Entrada Asistencia "D"
7.700 mts	30 min	15,40 Km/h	SAUCES - SAN ANDRÉS	5,500 Kmts.

KILOMETROS TOTAL	KILOMETROS PARCIAL	DIRECCION	INFORMACION	KM. TOTATES REGRESIVOS
01.970	00.275	Casa Amarilla - Buzón		05.730
02.390	00.420	Cruce Charco Azul		05.310
03.015	00.625	Entrada San Andrés		04.685
03.205	00.190	Chicane salida San Andrés		04.495
03.685	00.480	Final Recta Larga		04.015

3ª Sección		11º Sector	TC 8	
DISTANCIA	TIEMPO	PROMEDIO	LP-104 Frente Almacén	Entrada Asistencia "D"
7.700 mts	30 min	15,40 Km/h	SAUCES - SAN ANDRÉS	5,500 Kmts.

KILOMETROS TOTAL	KILOMETROS PARCIAL	DIRECCION	INFORMACION	KM. TOTATES REGRESIVOS
03.835	00.150	Curva Tubo del Agua		03.865
04.245	00.410	Casa Vieja Detrás Lomo		03.455
04.770	00.525	Antes Bloquera		02.930
05.195	00.425	Después Bloquera		02.505
05.500	00.305	Meta T.C. 8 Frente Palmera		02.200

3ª Sección		11º Sector	TC 8	
DISTANCIA	TIEMPO	PROMEDIO	LP-104 Frente Almacén	Entrada Asistencia "D"
7.700 mts	30 min	15,40 Km/h	SECTOR DE ENLACE	

KILOMETROS TOTAL	KILOMETROS PARCIAL	DIRECCION	INFORMACION	KM. TOTATES REGRESIVOS
05.650	00.150	CONTROL STOP T.C. 7 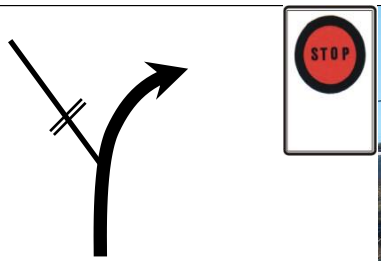		02.050
06.460	00.810	X - LP 1 Los Sauces - Barlovento		01.240
07.060	00.600	X - Avda. de Los Sauces		00.640
07.510	00.450	X - C/ Adeyahamen 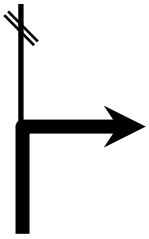		00.190
07.550	00.040	X - C/ Adeyahamen		00.150

3ª Sección		11º Sector	TC 8	
DISTANCIA	TIEMPO	PROMEDIO	LP-104 Frente Almacén	Entrada Asistencia "D"
7.700 mts	30 min	15,40 Km/h	SECTOR DE ENLACE	

KILOMETROS TOTAL	KILOMETROS PARCIAL	DIRECCION	INFORMACION	KM. TOTATES REGRESIVOS
07.555	00.005	X - C/ Ramón y Cajal		00.145
07.700	00.145	Entrada Asistencia "D"		00.000

DISTANCIA	TIEMPO	PROMEDIO	Entrada Asistencia "D"	CH 8A Salida Asistencia "D"
600 mts	min	Km/h	ASISTENCIA "I"	

KILOMETROS TOTAL	KILOMETROS PARCIAL	DIRECCION	INFORMACION	KM. TOTATES REGRESIVOS
00.000	00.000	Entrada Asistencia "D"		00.600
ESTACIONAMIENTOS ANEXOS POLIDEPORTIVO MUNICIPAL				
00.600	00.600	C.H. 8A - Salida Asistencia "D"		00.000